



Администрация
закрытого административно - территориального
образования Озерный Тверской области

ПОСТАНОВЛЕНИЕ

22.05.2013

ЗАТО Озерный

№ 212

Об определении границ прилегающих
к некоторым организациям и объектам
территорий, на которых не допускается
розничная продажа алкогольной
продукции

В соответствии со статьей 16 Федерального закона «О государственном регулировании производства и оборота этилового спирта, алкогольной и спиртосодержащей продукции и об ограничении потребления (распития) алкогольной продукции», на основании п. 7 Правил определения органами местного самоуправления границ прилегающих к некоторым организациям и объектам территорий, на которых не допускается розничная продажа алкогольной продукции, утвержденных Постановлением Правительства РФ от 27.12.2012 № 1425 «Об определении органами государственной власти субъектов Российской Федерации мест массового скопления граждан и мест нахождения источников повышенной опасности, в которых не допускается розничная продажа алкогольной продукции, а также определении органами местного самоуправления границ прилегающих к некоторым организациям и объектам территорий, на которых не допускается розничная продажа алкогольной продукции», Постановлением Правительства Тверской области от 30.04.2013г. № 150-пп «Об определении мест массового скопления граждан и мест нахождения источников повышенной опасности, в которых не допускается розничная продажа алкогольной продукции на территории Тверской области

ПОСТАНОВЛЯЮ:

Вход. № 4-114
«18» 06 2013 г.

1. Утвердить перечень объектов и организаций, на прилегающих территориях к которым не допускается розничная продажа алкогольной продукции (приложение 1).

2. Установить, что минимальное расстояние от организаций и объектов, в которых не допускается розничная продажа алкогольной продукции, до границ прилегающих к ним территорий, на которых не допускается розничная продажа алкогольной продукции, составляет 40 метров.

3. Утвердить Порядок расчета расстояния от организаций и объектов, на которых не допускается розничная продажа алкогольной продукции, до границ прилегающих к ним территорий в муниципальном образовании ЗАТО Озерный Тверской области (приложение 3).

4. Утвердить границы прилегающих к организациям и объектам территорий, на которых не допускается розничная продажа алкогольной продукции (приложение 2, схемы 1-20).

5. Контрольно-организационному отделу администрации ЗАТО Озерный (Кузнецова А.А.) опубликовать настоящее постановление в газете «Дни Озерного», направить информацию в Министерство Тверской области по обеспечению контрольных функций.

6. Настоящее постановление вступает в силу с момента его официального опубликования.

7. Контроль за исполнением настоящего постановления возложить на заместителя Главы администрации ЗАТО Озерный по общественной и экономической безопасности А.Н. Комарова.

Глава администрации ЗАТО Озерный

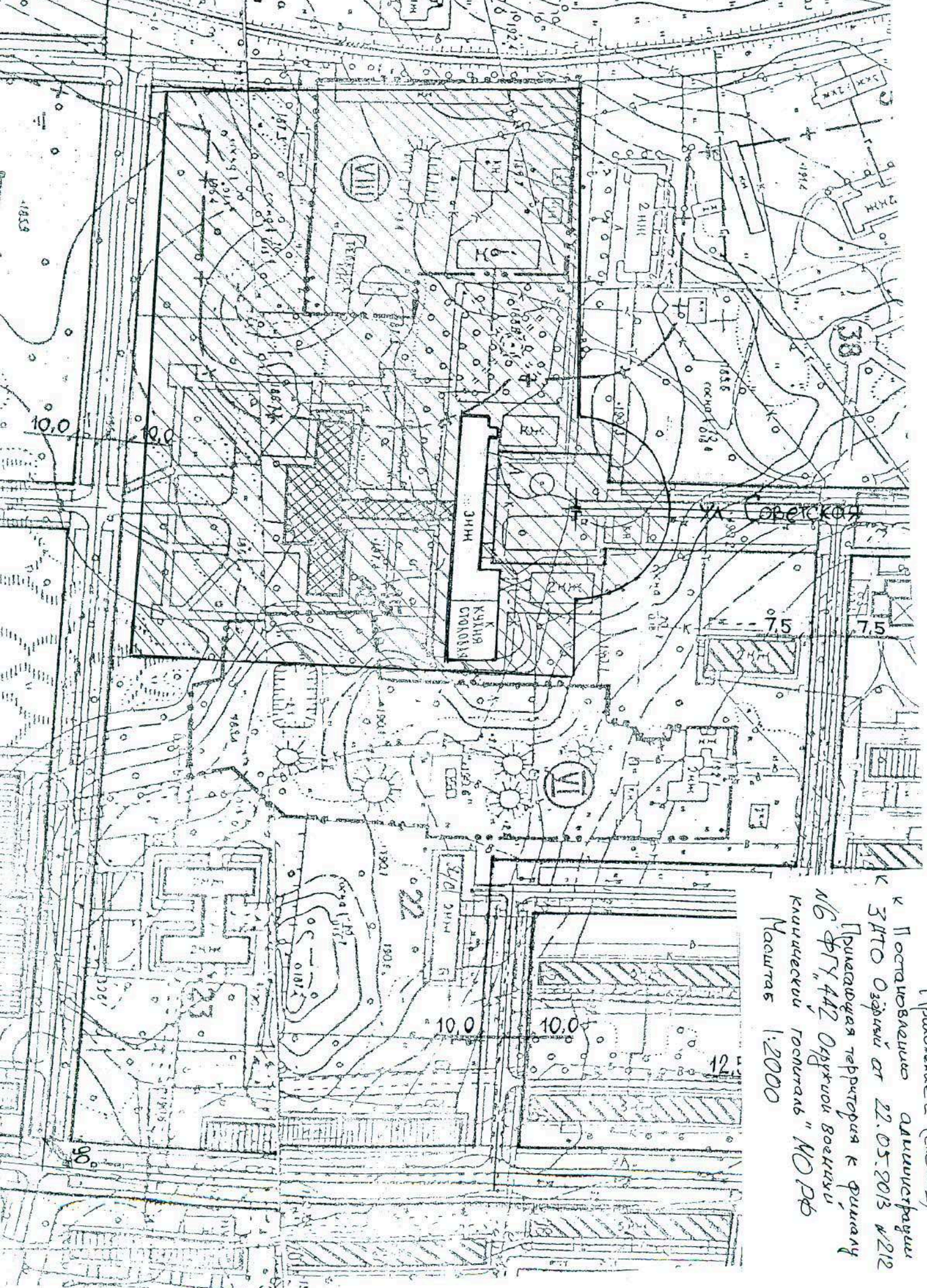


В.И. Махринская

Перечень
организаций и объектов, на прилегающих территориях к которым
не допускается розничная продажа алкогольной продукции

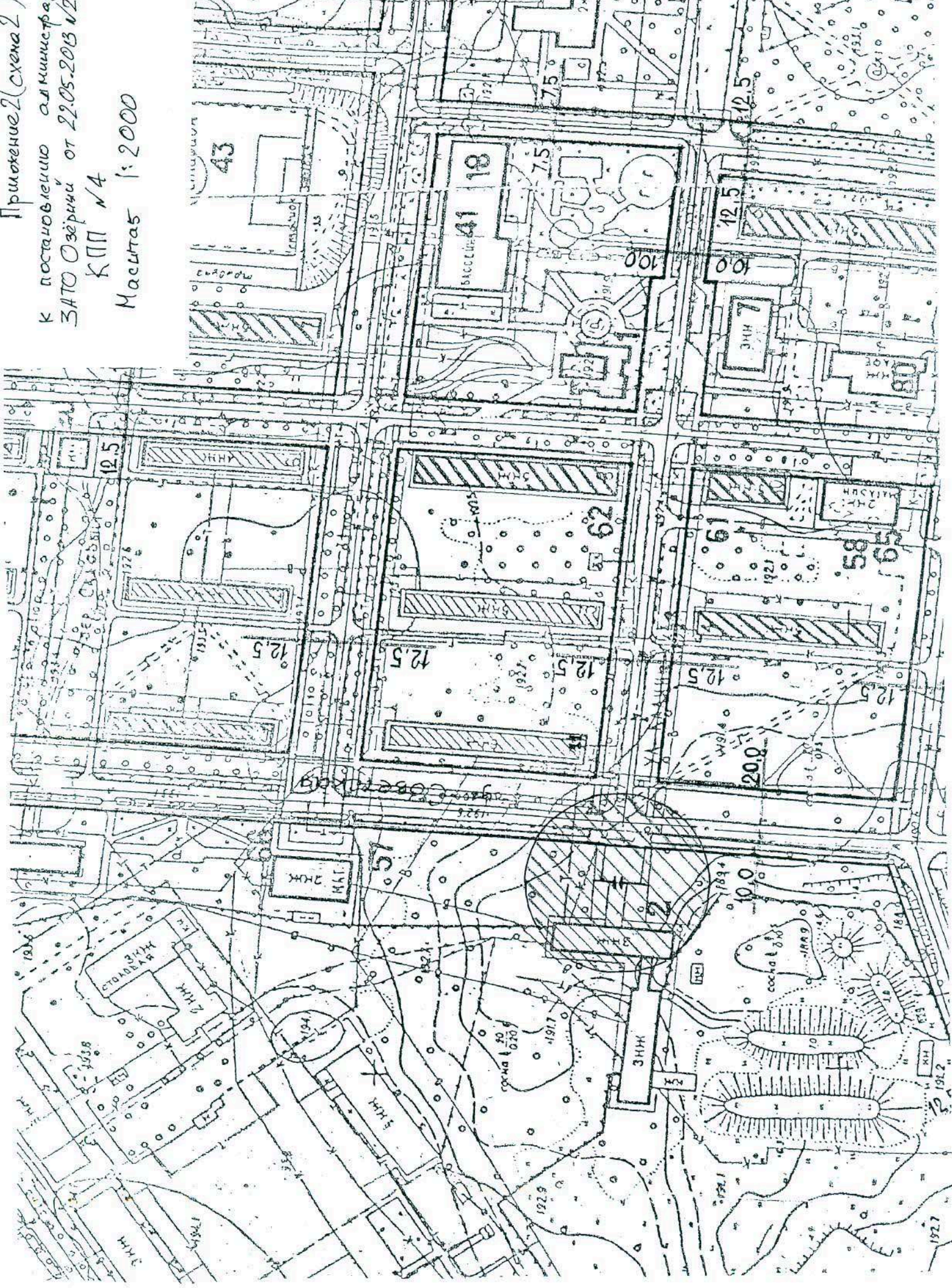
№ п/п	Наименование	Место нахождения
1. Детские организации		
1.1	МБДОУ (Муниципальное бюджетное дошкольное образовательное учреждение) № 1 «Елочка»	ул. Московская, д. 16
1.2	МБДОУ № 2 «Звездочка»	ул. Московская, д. 5
1.3	МБДОУ № 4 «Сказка»	ул. Московская, д. 18
1.4	МБДОУ № 5 «Березка»	ул. Александрова, д. 2
1.5	МБДОУ № 6 «Колокольчик»	ул. Александрова, д. 4
2. Образовательные организации		
2.1	МБОУ ДОД ЦРТДиЮ (Муниципальное бюджетное образовательное учреждение дополнительного образования детей центр развития творчества детей и юношества)	ул. Победы, д. 1а
2.2	МБОУ ВСОШ (Муниципальное бюджетное образовательное учреждение вечерняя сменная образовательная школа)	ул. Московская, д. 6 а
2.3	МБОУ СОШ (Муниципальное бюджетное образовательное учреждение средняя образовательная школа) № 1	ул. Победы, д. 1
2.4	МБОУ СОШ № 2	ул. Победы, д. 3
2.5	МБОУ ДОД ДШИ (Муниципальное бюджетное образовательное учреждение дополнительного образования детей детская школа искусств)	ул. Советская, д. 9
3. Объекты спорта		
3.1	МБУ ДСДиЮ (муниципальное бюджетное учреждение дворец спорта детей и юношества)	ул. Московская, д.9
3.2	Стадион	
4. Медицинские организации		

4.1	ГБУЗ (Государственное бюджетное учреждение здравоохранения) Городская больница	ул. Александрова, д. 14
4.2	Филиал № 6 ФГУ «442 окружной военный клинический госпиталь» МО РФ	ул. Советская, д. 14
4.3	ООО «Медис», стоматологический кабинет «Классик-Дент»	ул. Ленинградская, д. 21
5. Места массового скопления граждан		
5.1	Площадь Победы	
6. Объекты военного назначения		
6.1	Контрольно-пропускной пункт № 1 (въезд на территорию муниципального образования ЗАТО Озёрный)	
6.2	Контрольно-пропускной пункт № 3 (вход на территорию войсковой части 14245)	
6.3	Контрольно-пропускной пункт № 4 (вход на территорию войсковой части 14245)	
6.4	Контрольно-пропускной пункт № 7 (вход на территорию войсковой части 14245)	

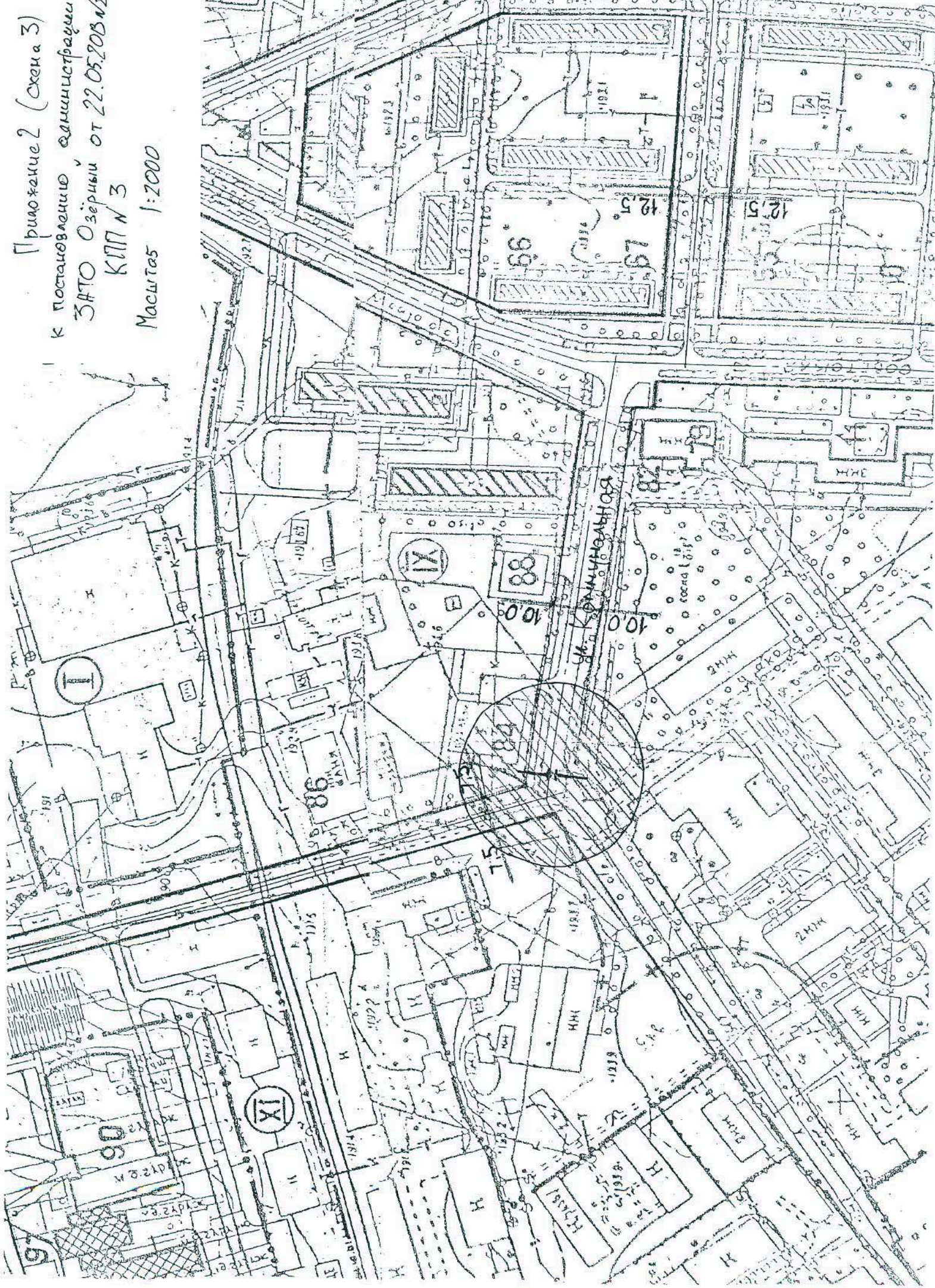


Примечание 2 (схема)
к плану территории административного
ЗАО "Озёрный" от 22.05.2013 №212
Примечание территории к плану
№ ФГУ 442 "Организация военных
капитальных работ" № 08
Масштаб 1:2000

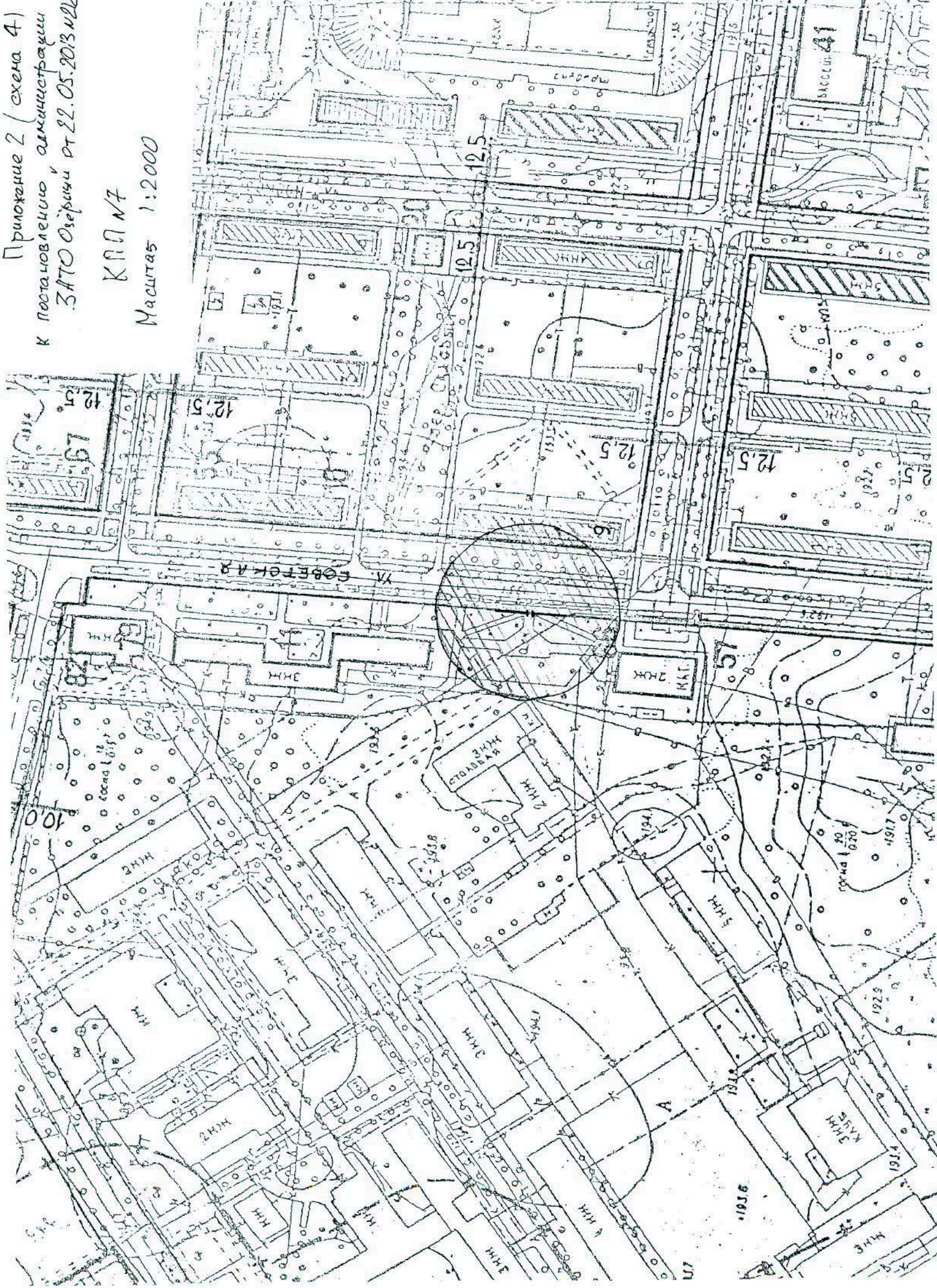
Примечание 2 (схема 2)
к постановлению административного
ЗАО "Озёрный" от 22.05.2013 №2
КПП №4
Масштаб 1:2000

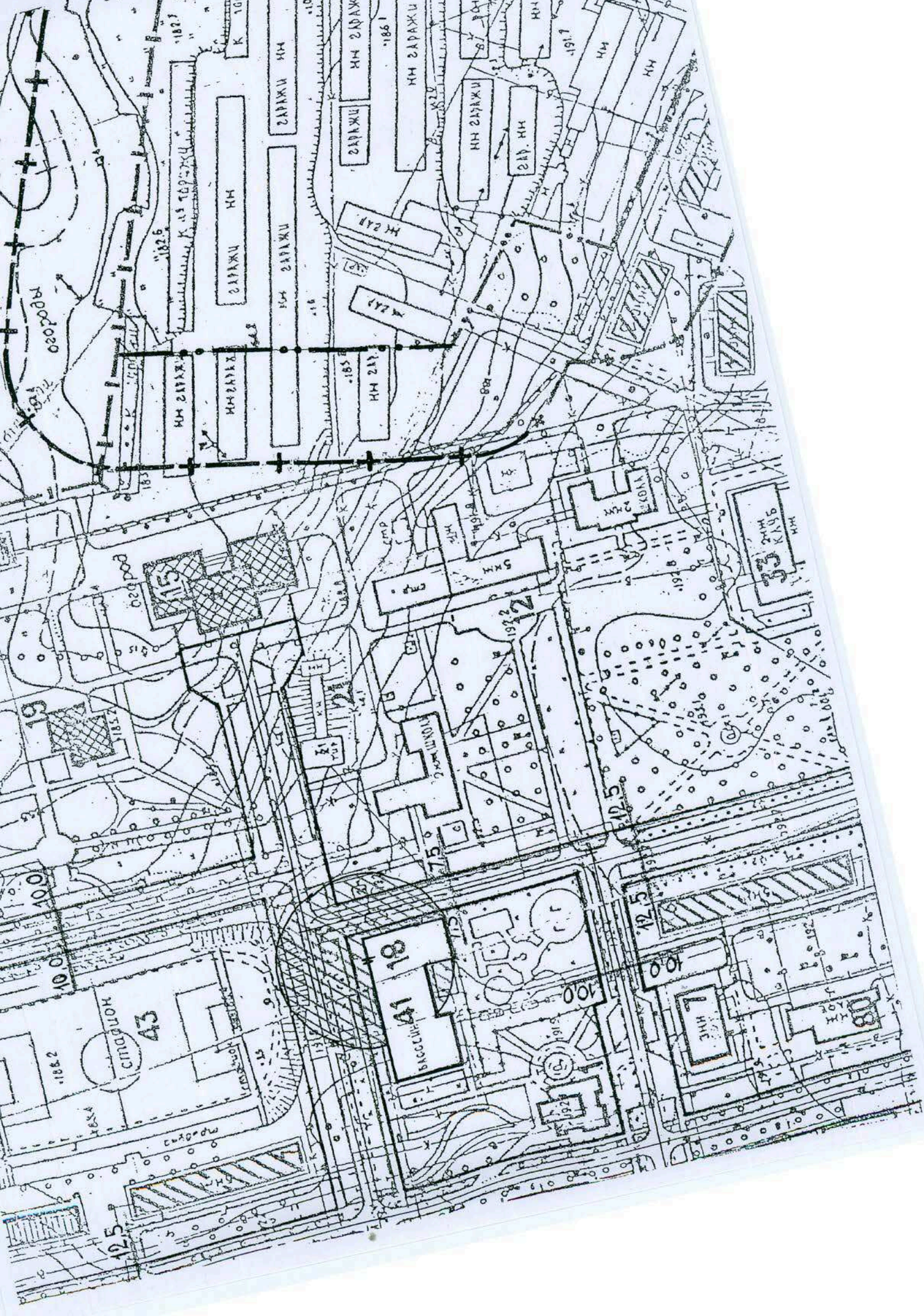


Mac4705 1:2000

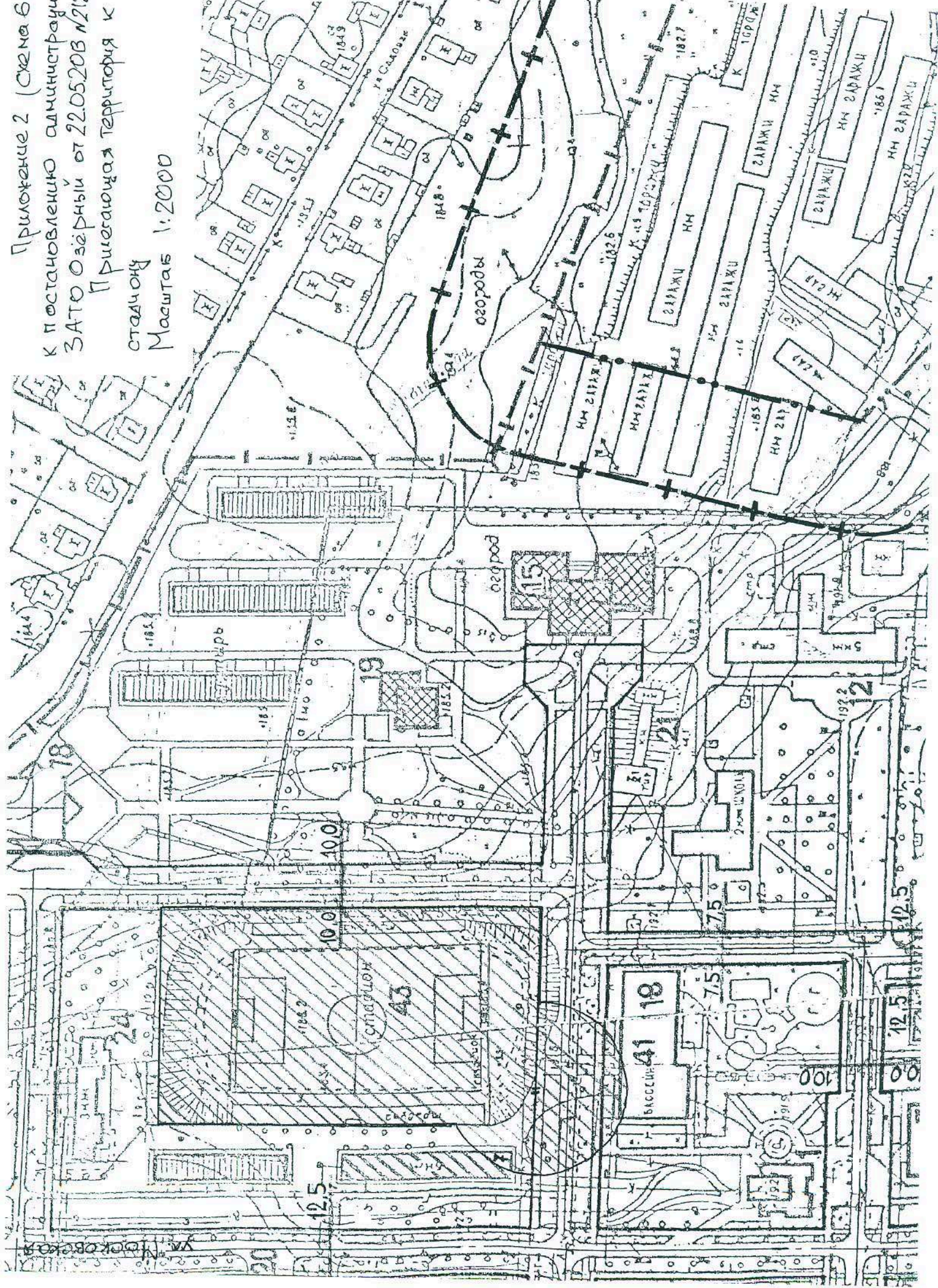


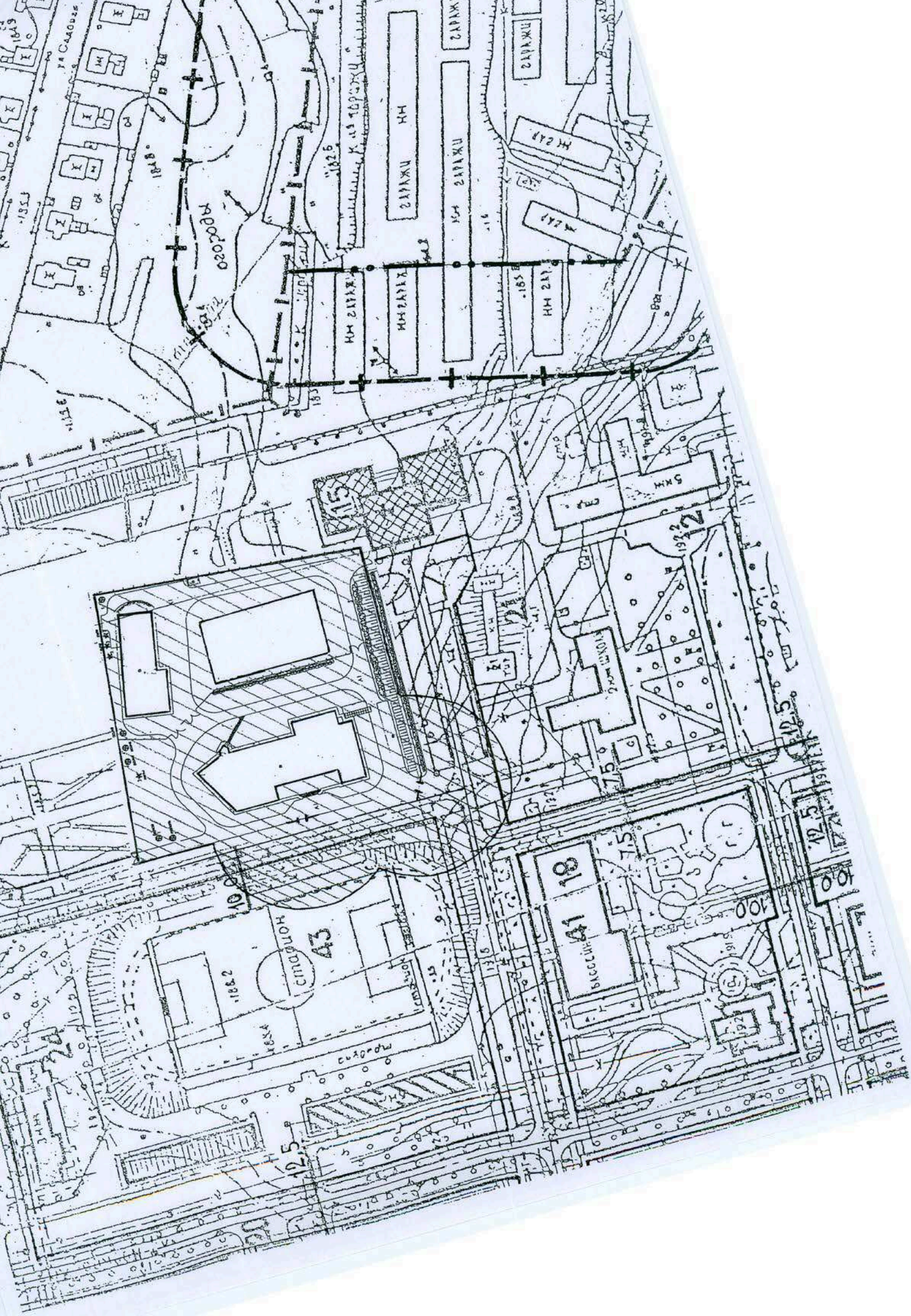
Maculata 1:2000



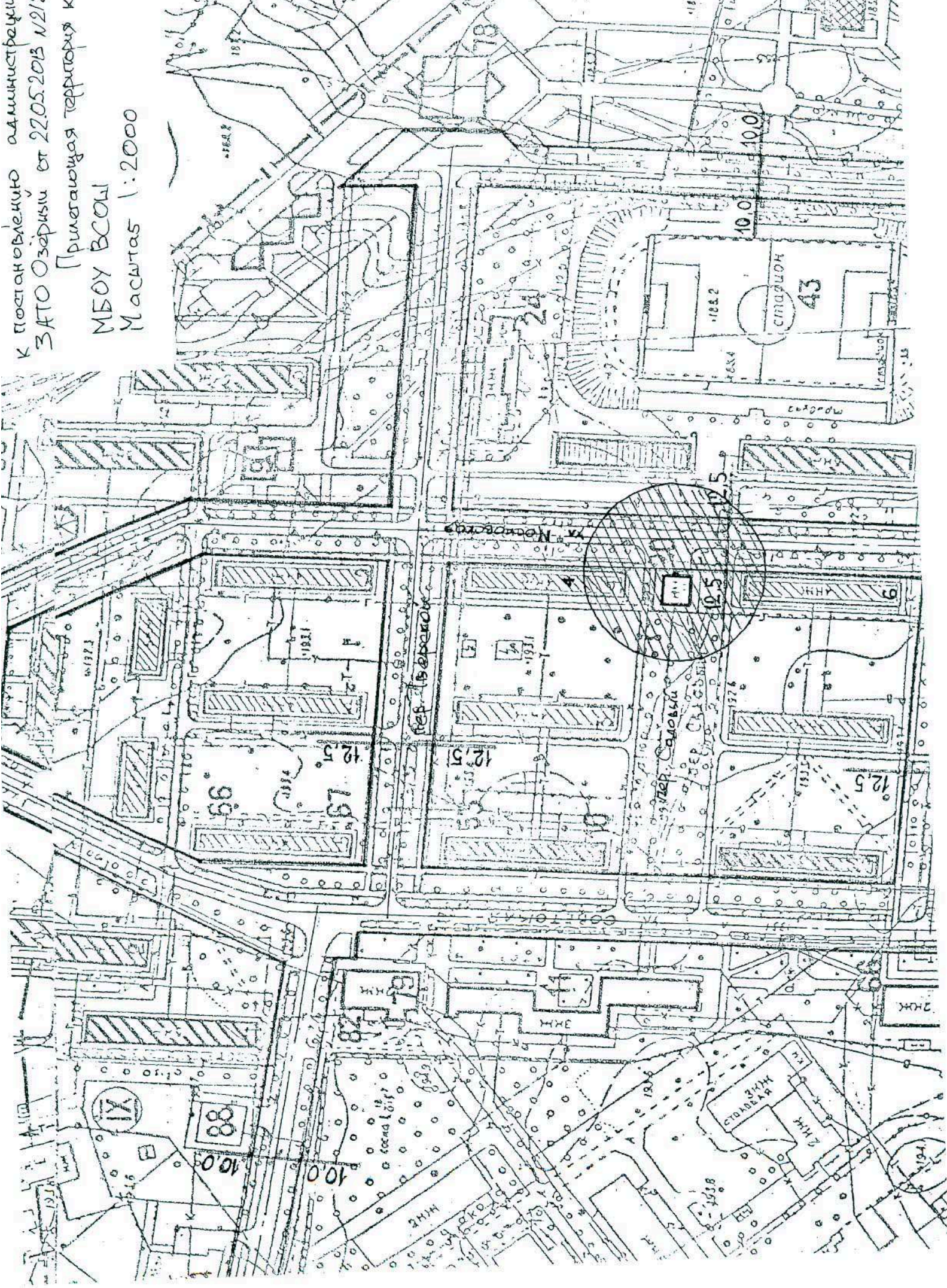


Приложение 2 (схема)
к постановлению администрации
ЗАТО Озёрный от 22.05.2008 №21/
Прилегающая территория к
стадиону
Масштаб 1:2000

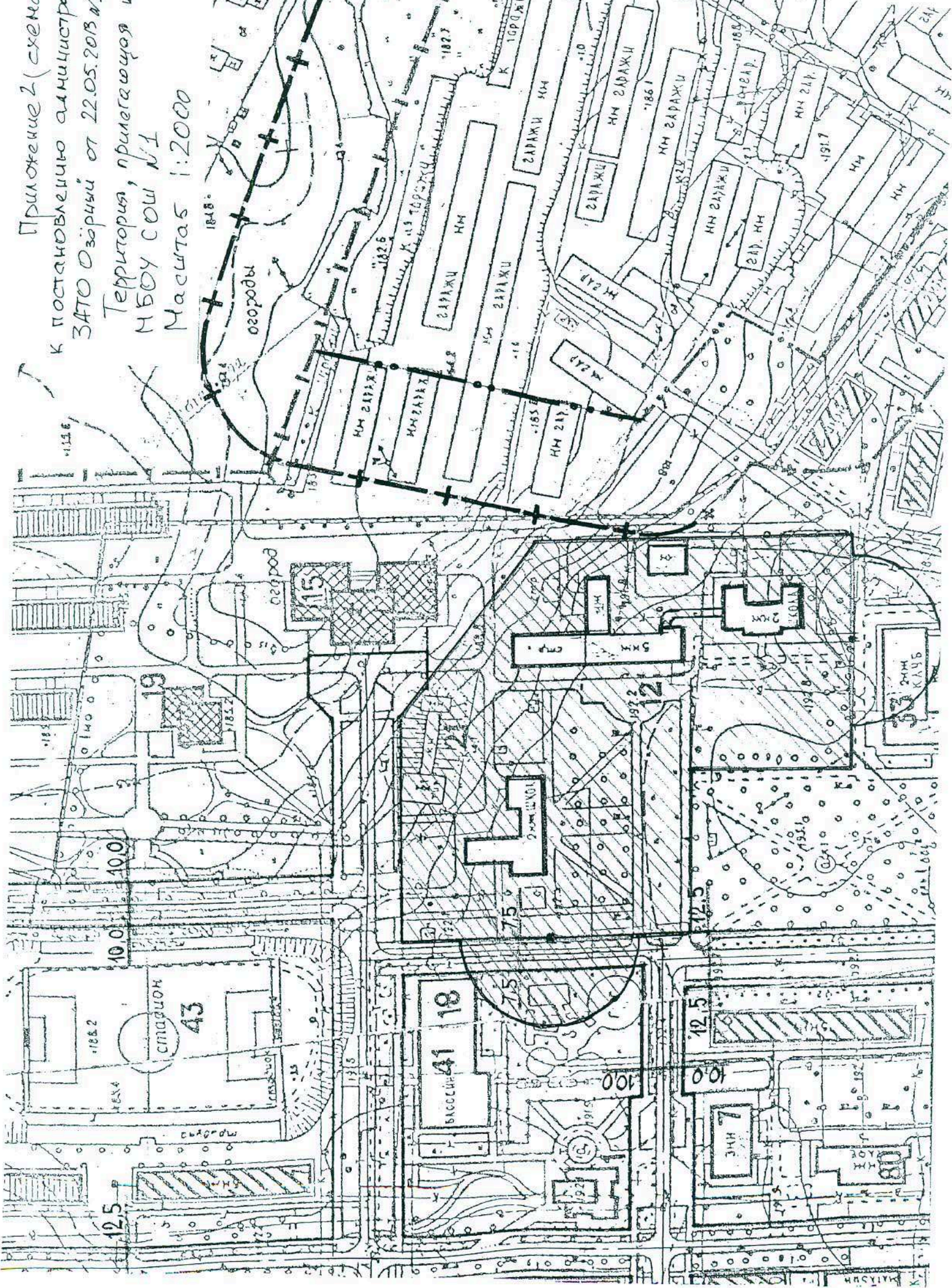




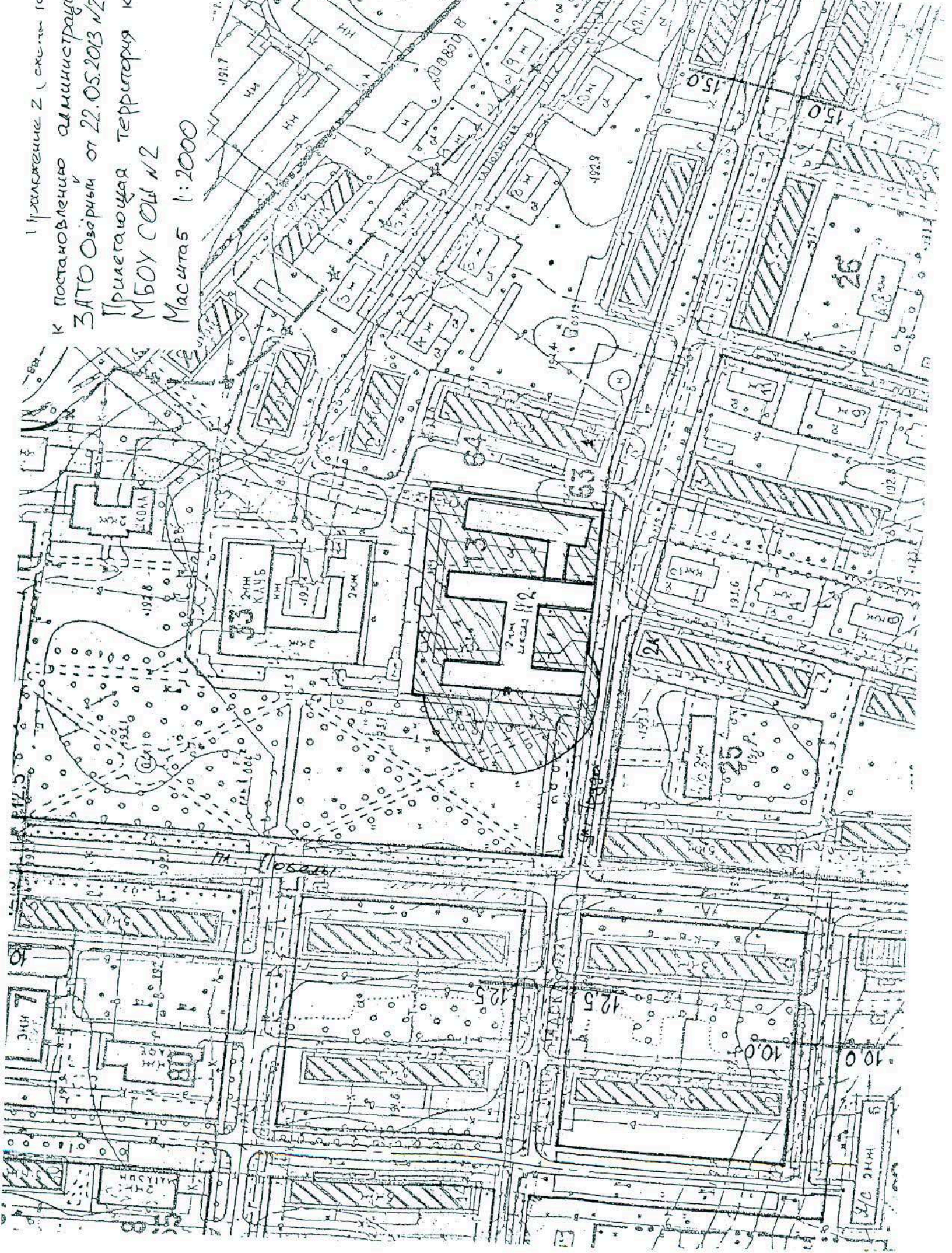
к постановлению администрации
ЗАО Озёрск от 22.05.2013 №21/13
Прилегающая территория к
МБОУ ВСОШ
Масштаб 1:2000



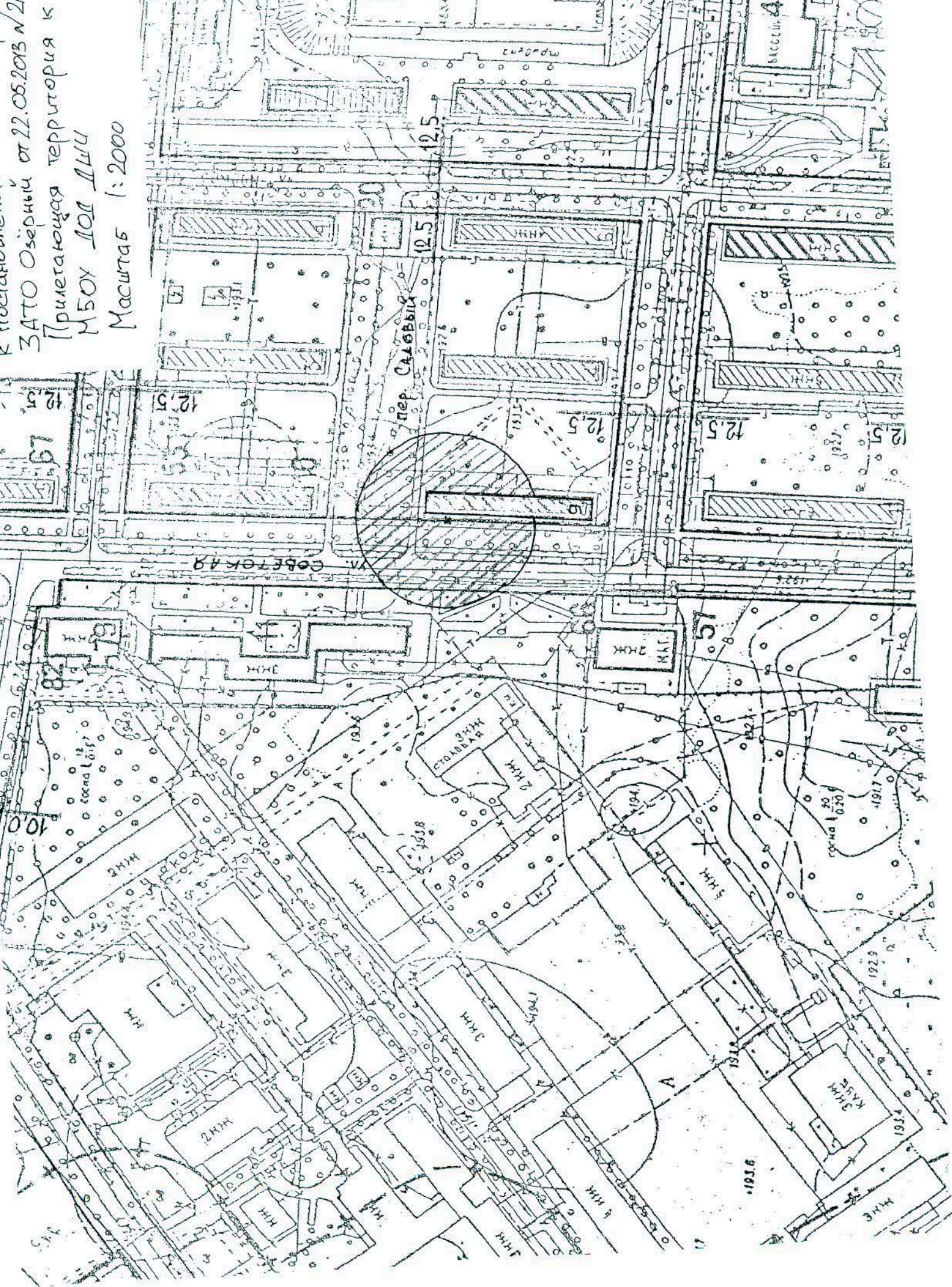
Приложение 2 (схема)
к постановлению администрации
ЗАО «Озёрный» от 22.05.2013 г.
Территория, прилегающая к
НБООУ СОШ №1
Масштаб 1:2000



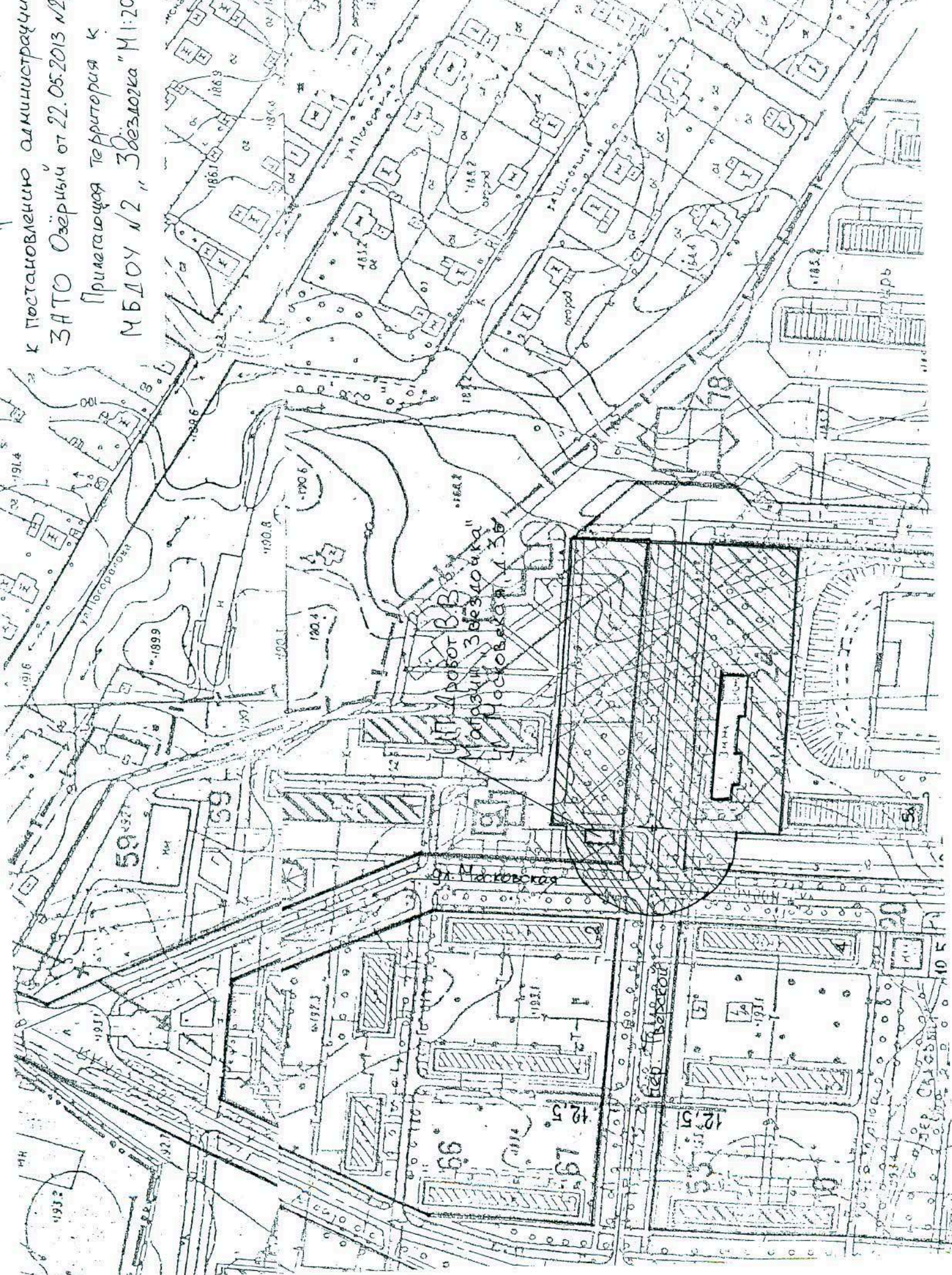
1. Приложение 2 (схема 10)
к постановлению администрации
ЗАТО Озерный от 22.05.2013 №2
Прилегающая территория к
МБОУ СОШ №2
Масштаб 1:2000



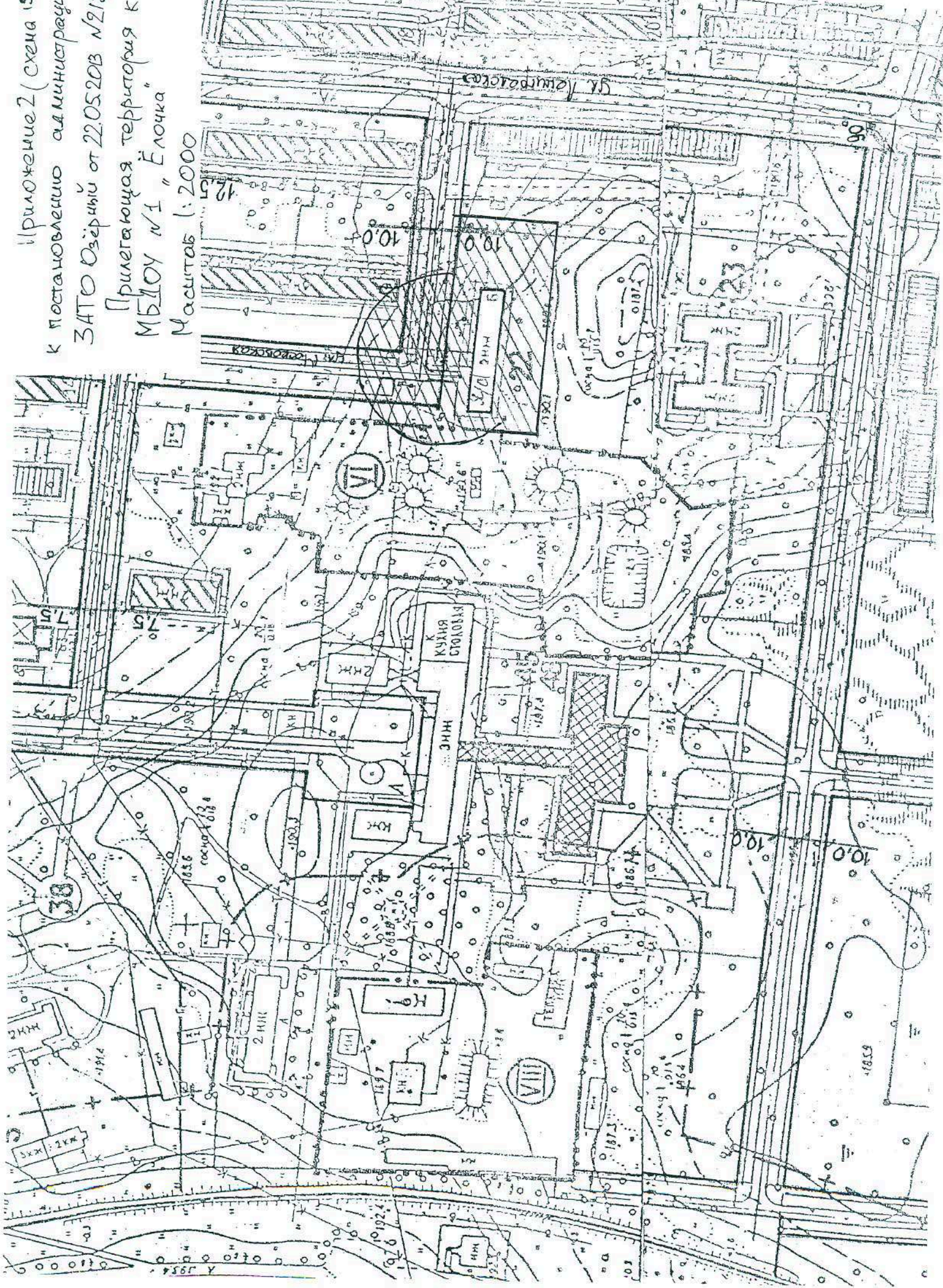
ЗАТО Озёрный от 22.05.2013 г. № 2/2013
Приметающая территория к
№ 50х 10д 1дш
Масштаб 1:2000



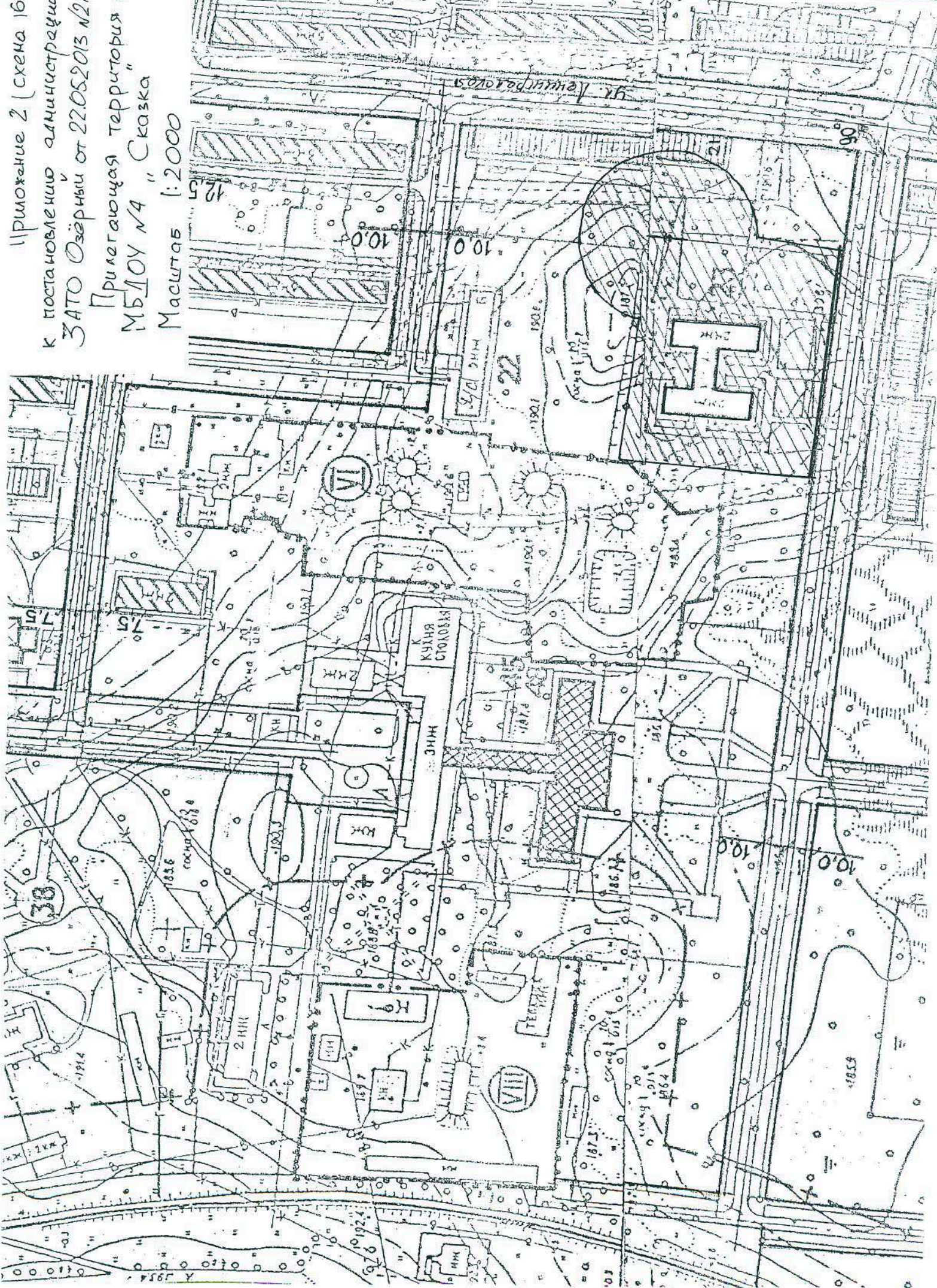
к постановлению администрации
ЗАО "Озёрный" от 22.05.2013 №
Прилегающая территория к
МБДОУ №2 "Звездочка" №120



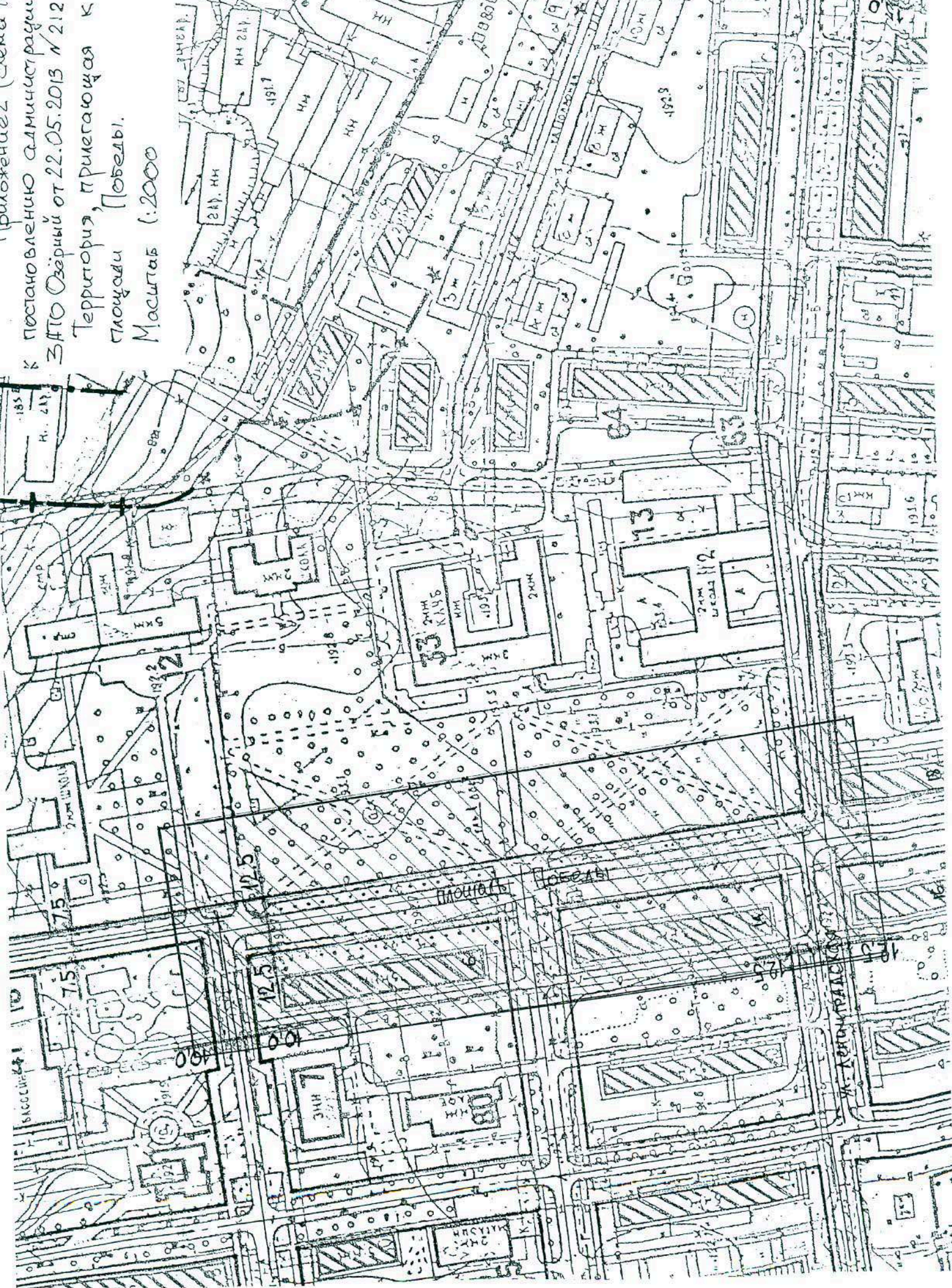
Приложение 2 (схема)
к постановлению администрации
ЗАТО Озерный от 22.05.2013 № 21/п
Прилегающая территория к
МБДОУ №1 "Ёлочка"
Масштаб 1:2000



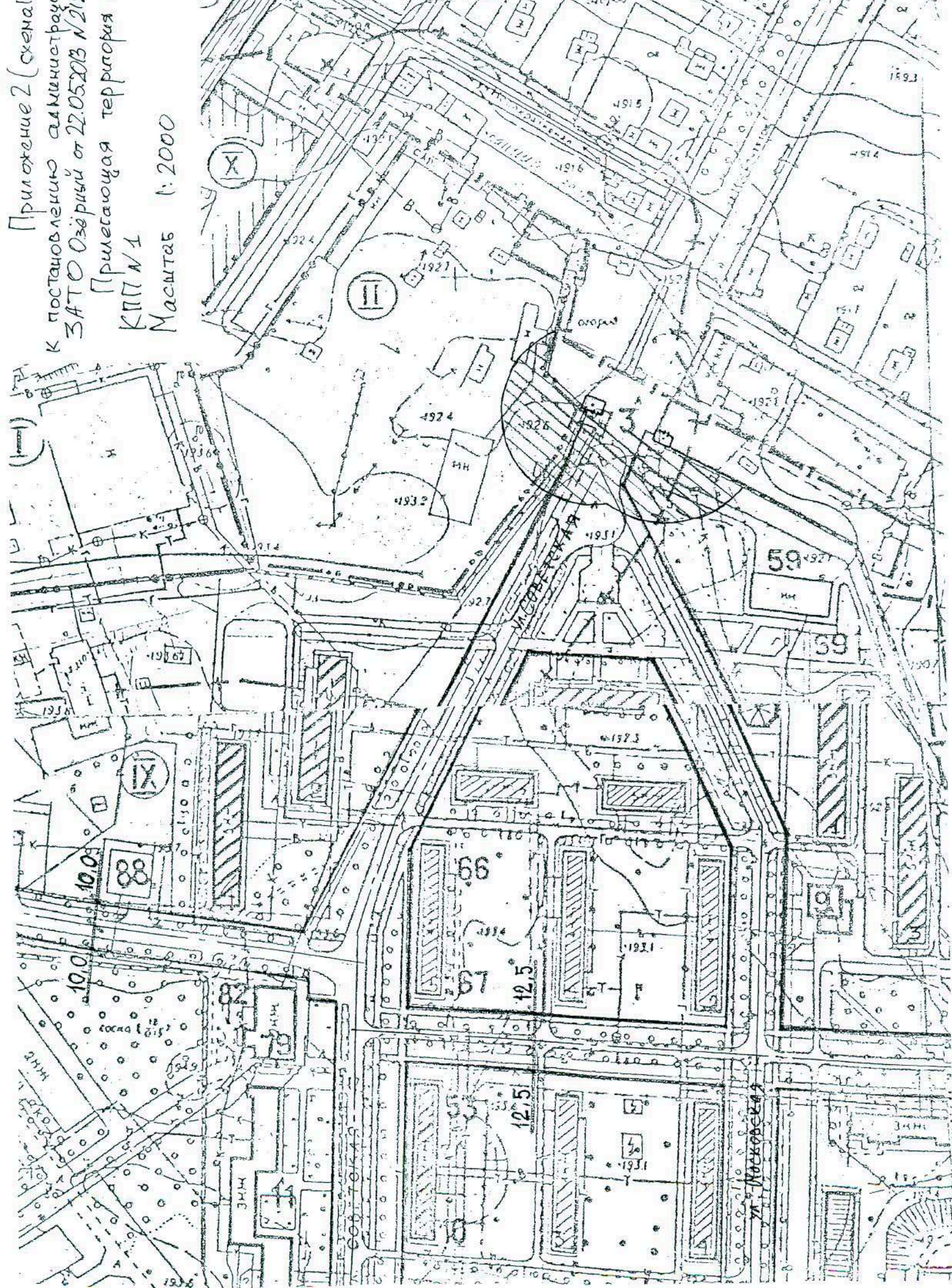
Приложение 2 (схема 16)
к постановлению администрации
ЗАТО Озерный от 22.05.2013 №2
Прилегающая территория
МБДОУ №4 "Сказка"
Масштаб 1:2000



приложение к постановлению администрации
ЗАО "Озёрный" от 22.05.2013 № 212
Территория, прилегающая к
площади Победы.
Масштаб 1:2000



Приложение 2 (схема)
к постановлению администрации
ЗАТО Озёрный от 22.05.2003 № 21
Прилегающая территория
КПП № 1
Масштаб 1:2000



Порядок
расчета расстояния от организаций и (или) объектов, на которых не
допускается розничная продажа алкогольной продукции, до границ
прилегающих к ним территорий в муниципальном образовании
ЗАТО Озерный Тверской области.

1. Настоящий Порядок устанавливает правила расчета расстояния от организаций и объектов, на которых не допускается розничная продажа алкогольной продукции, до границ прилегающих к ним территорий в муниципальном образовании ЗАТО Озерный Тверской области.

Настоящий порядок устанавливает правила расчета расстояния границ прилегающих территорий к следующим организациям и объектам, на которых не допускается розничная продажа алкогольной продукции:

- к детским, образовательным, медицинским организациям и объектам спорта;
- местам массового скопления граждан;
- к объектам военного назначения.

2. В настоящем Порядке используются следующие понятия:

«детские организации» - организации, осуществляющие деятельность по дошкольному и начальному общему образованию (по Общероссийскому классификатору видов экономической деятельности код 80.1, кроме кода 80.10.3);

«медицинские организации» - организации, определенные в соответствии с Федеральным законом «Об основах охраны здоровья граждан в Российской Федерации», за исключением аптечных организаций, а также индивидуальные предприниматели, осуществляющие медицинскую деятельность и имеющие лицензию на осуществление медицинской деятельности;

«образовательные организации» - организации, определенные в соответствии с Законом Российской Федерации «Об образовании» и имеющие лицензию на осуществление образовательной деятельности;

«объекты спорта» - объекты недвижимого имущества или комплексы недвижимого имущества, специально предназначенные для проведения физкультурных мероприятий и (или) спортивных мероприятий, в том числе спортивные сооружения.

«обособленная территория» - территория, границы которой обозначены ограждением (объектами искусственного происхождения), прилегающая к зданию, строению, сооружению, в котором расположены объекты или организации, перечисленные в пункте 1 настоящего Порядка;

3. Границы прилегающей территории определяются администрацией ЗАТО Озерный Тверской области путем замера расстояний с учетом сложившейся системы дорог, тротуаров, пешеходных путей и т.д. по кратчайшему маршруту движения пешехода от входа для посетителей в здание (строение, сооружение),

в котором расположены организации и объекты, указанные в пункте 1 настоящего Порядка, до входа для посетителей в стационарный торговый объект.

В границы прилегающих территорий включаются: обособленная территория (при наличии таковой) и сорокаметровая зона, примыкающая к границам обособленной территории либо непосредственно к зданию, строению, сооружению, в котором расположены объекты и организации, перечисленные в пункте 1 настоящего Порядка.

4. Сорокаметровая зона, указанная в пункте 3 настоящего Порядка, определяется:

а) при наличии обособленных территорий - от входа для посетителей на обособленную территорию до входа для посетителей предприятий, осуществляющих розничную продажу алкогольной продукции;

б) при отсутствии обособленных территорий - от входа для посетителей в здания, строения, сооружения, в которых расположены объекты и организации, перечисленные в пункте 1 настоящего Порядка, до входа для посетителей предприятий, осуществляющих розничную продажу алкогольной продукции.

5. Размер прилегающих территорий определяется по прямой линии (радиусу).

6. Границы прилегающих территорий устанавливаются в виде схем указанных территорий для каждой организации или объекта, перечисленных в пункте 1 настоящего Порядка (приложение 2).

7. При размещении (открытии) новых организаций и объектов, перечисленных в пункте 1 настоящего Порядка, границы прилегающих к ним территорий определяются постановлением администрации ЗАТО Озерный в срок не более шести месяцев после размещения (открытия) указанных организаций и объектов.

Администрация ЗАТО Озерный Тверской области не позднее одного месяца со дня принятия решения об определении границ прилегающих территорий к вновь размещаемым (открываемым) организациям и объектам, перечисленным в пункте 1 настоящего Порядка, направляют информацию о принятых решениях в Министерство Тверской области по обеспечению контрольных функций.

8. Схемы границ прилегающих территорий для каждой организации или объекта, утвержденные постановлением администрации ЗАТО Озерный Тверской области, публикуются в порядке, установленном для официального опубликования муниципальных правовых актов.

9. При определении (пересмотре) границ прилегающих территорий в указанные границы не включаются стационарные торговые объекты, осуществляющие розничную продажу алкогольной продукции на основании соответствующих лицензий - до окончания сроков действия лицензий, выданных до утверждения границ прилегающих территорий.

10. Розничная продажа алкогольной продукции в месте массового скопления граждан, и на прилегающей к нему территории, не допускается в период проведения публичного мероприятия.