

**Об определении границ прилегающих территорий  
для установления запрета на розничную продажу  
алкогольной продукции и розничную продажу  
алкогольной продукции при оказании услуг  
общественного питания на территории Старицкого  
района Тверской области**

В соответствии с Федеральным законом от 22 ноября 1995 года № 171-ФЗ «О государственном регулировании производства и оборота этилового спирта, алкогольной и спиртосодержащей продукции и об ограничении потребления (распития) алкогольной продукции», постановлением Правительства Российской Федерации от 27 декабря 2012 года № 1425 «Об определении органами государственной власти субъектов Российской Федерации мест массового скопления граждан и мест нахождения источников повышенной опасности, в которых не допускается розничная продажа алкогольной продукции, а также определении органами местного самоуправления границ прилегающих к некоторым организациям и объектам территорий, на которых не допускается розничная продажа алкогольной продукции», законом Тверской области от 30 января 1997 года № 50 « О мерах по государственному регулированию производства и оборота этилового спирта, алкогольной и спиртосодержащей продукции на территории Тверской области»

**Администрация Старицкого района Тверской области ПОСТАНОВЛЯЕТ:**

1. Определить минимальное значение размеров прилегающих территорий по группам организаций и объектов (приложение № 1):

а) при наличии обособленной территории - от входа для посетителей на обособленную территорию до входа для посетителей в стационарный торговый объект;

б) при отсутствии обособленной территории - от входа для посетителей в здание (строение, сооружение), в котором расположены организации и (или) объекты, до входа для посетителей в стационарный торговый объект;

2. Расчет расстояний прилегающих территорий производить по пешеходной зоне от входа для посетителей в здание (строение, сооружение), в котором расположены организации, указанные в пункте 3 настоящего постановления, до входа для посетителей в стационарный торговый объект или объект общественного питания, где осуществляется розничная продажа алкогольной продукции.

3. Утвердить перечень организаций и объектов, к которым определяются прилегающие территории и на которых не допускается розничная продажа алкогольной продукции, в том числе и при оказании услуг общественного питания (приложение № 2).

4. Утвердить схемы границ прилегающих территорий (с учетом пунктов 1,2,3 настоящего постановления) (приложение № 3).

5. Отделу экономики и муниципальных закупок администрации Старицкого района не позднее 1 месяца со дня принятия постановления направить копию настоящего муниципального правового акта в Министерство Тверской области по обеспечению контрольных функций.

6. Контроль за выполнением настоящего постановления возложить на заместителя главы администрации Старицкого района Лупик О. Г.

7. Настоящее постановление вступает в силу со дня его официального опубликования в газете «Старицкий вестник».

**Минимальное значение размеров прилегающих территорий к организациям и объектам,  
на которых не допускается розничная продажа алкогольной продукции:**

1. К зданиям, строениям, сооружениям, помещениям, находящимся во владении и (или) пользовании образовательных организаций (за исключением организаций дополнительного образования, организаций дополнительного профессионального образования) - 25 метров;
2. К зданиям, строениям, сооружениям, помещениям, находящимся во владении и (или) пользовании организаций, осуществляющих обучение несовершеннолетних - 25 метров;
3. К зданиям, строениям, сооружениям, помещениям, находящимся во владении и (или) пользовании юридических лиц и индивидуальных предпринимателей, осуществляющих в качестве основного (уставного) вида деятельности медицинскую деятельность или осуществляющих медицинскую деятельность наряду с основной (уставной) деятельностью на основании лицензии, выданной в порядке, установленном законодательством Российской Федерации, за исключением видов медицинской деятельности по перечню, утвержденному Правительством Российской Федерации - 25 метров;
4. К спортивным сооружениям, которые являются объектами недвижимости и права на которые зарегистрированы в установленном порядке - 25 метров;
5. К вокзалам - 25 метров.

**Перечень организаций и объектов, к которым определяются прилегающие территории и на которых не допускается розничная продажа алкогольной продукции, в том числе и при оказании услуг общественного питания**

№ п/п	Наименование объекта	Адрес нахождения объекта	Границы прилегающих территорий (м)	Схема
1	Филиал ГБП ОУ «Тверского технологического колледжа»	Тверская область, г. Старица, Советский пер. д.2	25	схема №1
2	ГБУЗ «Старицкая ЦРБ»	Тверская область, г. Старица, ул.Коммунистическая д.41	25	схема №1
3	ГБП ОУ «Старицкий колледж»	Тверская область, г. Старица, ул.Советская,8	25	схема №1
4	ГБУ Тверской области «Спортивный ледовый комплекс «Старица»	Тверская область, г. Старица, Советский пер. д.4	25	схема №1
5	МБУ ДО «Старицкая ДШИ»	Тверская область, г. Старица, ул.Коммунистическая д.39	25	схема №1
6	МБУ ДО «Центр дополнительного образования»	Тверская область, г. Старица, ул.Коммунистическая д.39	25	схема №1
7	МБДОУ «Детский сад №2 г. Старица	Тверская область, г. Старица, ул. Советская, Аптекарский пер	25 25	схема №1 схема №1
8	МБДОУ «Детский сад № 3 г. Старица	Тверская область, г. Старица ул.Вагжанова,15	25	схема №1
9	МБДОУ «Детский сад № 4» г. Старица	Тверская область, г. Старица ул. Пионерская, д.27	25	схема №1
10	МБОУ «Старицкая СОШ им. И.Ф. Иванцова»	Тверская область, г. Старица ул.Иванцова,1а	25	схема №1
11	МБУ ДО «Старицкая ДЮСШ»	Тверская область, г. Старица ул. Пионерская, д.38	25	схема №1
12	МБДОУ «Детский сад №2» г. Старица	Тверская область, г. Старица ул. Захарова	25	схема №1

13	МБОУ «Архангельская ООШ»	Тверская область, Старицкий р-н, д. Архангельское, пл. Центральная, д.6	25	схема № 2
14	ф-л МБОУ «Ново- Ямская СОШ» «Юрьевская НОШ»	Тверская область, Старицкий р-н, д. Юрьевское, ул. Центральная, д.6	25	схема №2
15	Архангельский ФП ГБУЗ Тверской области «Старицкая ЦРБ»	Тверская область, Старицкий р-н, д. Архангельское, ул. Заводская, д.9	25	схема №2
16	МБОУ «Берновская СОШ им. А.С. Пушкина»	Тверская область, Старицкий р-н, д. Берново, ул. Клубная 7 д. Берново, ул.Заводская,д.3/1	25 25	схема № 3
17	Берновская сельская врачебная амбулатория ГБУЗ Тверской области «Старицкая ЦРБ»	Тверская область, Старицкий р-н, д. Берново, ул. Заводская, д. 3/2	25	схема №3
18	Филиал МБОУ «Берновская СОШ» «Дарьинская НОШ»	Тверская область, Старицкий р-н, д. Дарьино, д.73	25	схема №4
19	Дарьинский ФП ГБУЗ Тверской области «Старицкая ЦРБ»	Тверская область, Старицкий р-н, д. Дарьино, д.59	25	схема №4
20	МБОУ «Емельяновская СОШ им. М.В. Захарова»	Тверская область, Старицкий р-н, с. Емельяново, ул. Школьная, д.9	25	схема № 5
21	Емельяновская сельская врачебная амбулатория ГБУЗ Тверской области «Старицкая ЦРБ»	Тверская область, Старицкий р-н, с. Емельяново, ул. Сотчино, д.19	25	схема № 5
22	Пановидинский ФП ГБУЗ Тверской области «Старицкая ЦРБ»	Тверская область, Старицкий р-н, д. Пановидино	25	схема № 6
23	МБОУ «Луковниковская СОШ»	Тверская область, Старицкий р-н, с. Луковниково, ул. Комсомольская, д.27	25	схема № 7
24	МБОУ «Луковниковская СОШ»	Тверская область, Старицкий р-н, с. Луковниково, ул. Комсомольская, д.30 а	25	схема № 8
25	«Луковниковская участковая больница» ГБУЗ Тверской области «Старицкая ЦРБ»	Тверская область, Старицкий р-н, с. Луковниково, ул. Советская, д.23	25	схема № 9
26	МБОУ «Луковниковская	Тверская область, Старицкий р-н, д.Рясня, ул. Центральная д. 37	25	схема № 10



	СОШ» ф-л «Ряснинская ООШ»			
27	Филиал МБОУ «Луковниковская СОШ» «Ряснинская НОШ»	Тверская обл., Старицкий р-н, д. Рясня, ул. Заречная д. 2	25	схема №11
28	МБОУ «Бабинская ООШ»	Тверская область, Старицкий р-н, д. Бабино, д.97	25	схема № 12
29	Бабинский ФП ГБУЗ Тверской области «Старицкая ЦРБ»	Тверская область, Старицкий р-н, д. Бабино, д.50	25	схема № 13
30	Орешкинский ФП ГБУЗ Тверской области «Старицкая ЦРБ»	Тверская область, Старицкий р-н, д. Орешки, д.72	25	схема № 14
31	МБОУ «Ново-Ямская СОШ им. Ф.С. Октябрьского»	Тверская область, Старицкий р-н, д. Ново-Ямская, ул. Школьная, д.20	25	схема № 15
32	Филиал МБОУ «Ново- Ямская СОШ» «Роднинская НОШ»	Тверская область, Старицкий р-н, д.Родня,д.53	25	схема № 16
33	МБОУ «Бойковская ООШ»	Тверская область, Старицкий р-н, д. Бойково, д.64-а	25	схема № 17
34	МБОУ «Паньковская ООШ»	Тверская область, Старицкий р-н, д. Паньково, ул. Школьная, д.21	25	схема № 18
35	Паньковский ФП ГБУЗ Тверской области «Старицкая ЦРБ»	Тверская область, Старицкий р-н, д. Паньково, ул. Школьная, д.20	25	схема № 18
36	МБОУ «Васильевская ООШ»	Тверская область, Старицкий р-н, д. Васильевское, д.96	25	схема № 19
37	Бродовский ФП ГБУЗ Тверской области «Старицкая ЦРБ»	Тверская область, Старицкий р-н, д. Броды, д.13	25	схема № 20
38	Новский ФП ГБУЗ Тверской области «Старицкая ЦРБ»	Тверская область, Старицкий р-н, д. Новое, д.5	25	схема № 21
39	Нестеровский ФП ГБУЗ Тверской области «Старицкая ЦРБ»	Тверская область, Старицкий р-н, д. Нестерово, д.39	25	схема № 22
40	Старицкая сельская врачебная амбулатория ГБУЗ Тверской	Тверская область, Старицкий р-н, ст. Старица, ул. Мира, 9	25	схема № 23

	области «Старицкая ЦРБ»			
41	МДОУ «Детский сад № 2» ст. Старица	Тверская область, Старицкий р-н, ст. Старица, ул. Колхозная, 45а	25	схема № 24
42	МБОУ «СОШ ст. Старица»	Тверская область, Старицкий р-н, ст. Старица, ул. Советская, д.43	25	схема № 25
43	МБОУ «Красновская ООШ»	Тверская область, Старицкий р-н, д.Красное,д.26	25	схема № 26
44	Филиал МБОУ «Красновская ООШ» «Максимовская НОШ»	Тверская область, Старицкий р-н, д. Максимово, д.72	25	схема № 27
45	Филиал МБОУ «Старицкая СОШ» «Корениченская НОШ»	Тверская область, Старицкий р-н, д. Кореничено, д.89	25	схема № 28
46	Корениченский ФП ГБУЗ Тверской области «Старицкая ЦРБ»	Тверская область, Старицкий р-н, д. Кореничено, д.42	25	схема № 28
47	МБОУ «Степуринская СОШ»	Тверская область, Старицкий р-н, д. Бабынино, д.52	25	схема № 29
48	Степуринская сельская врачебная амбулатория ГБУЗ Тверской области «Старицкая ЦРБ»	Тверская область, Старицкий р-н, д. Степурино, ул. Молодежная, д.7	25	схема № 30



**СХЕМА № 1 ПРИЛЕГАЮЩЕЙ ТЕРРИТОРИИ г. СТАРИЦА**

Приложение 2  
к постановлению  
главы администрации  
№ 27

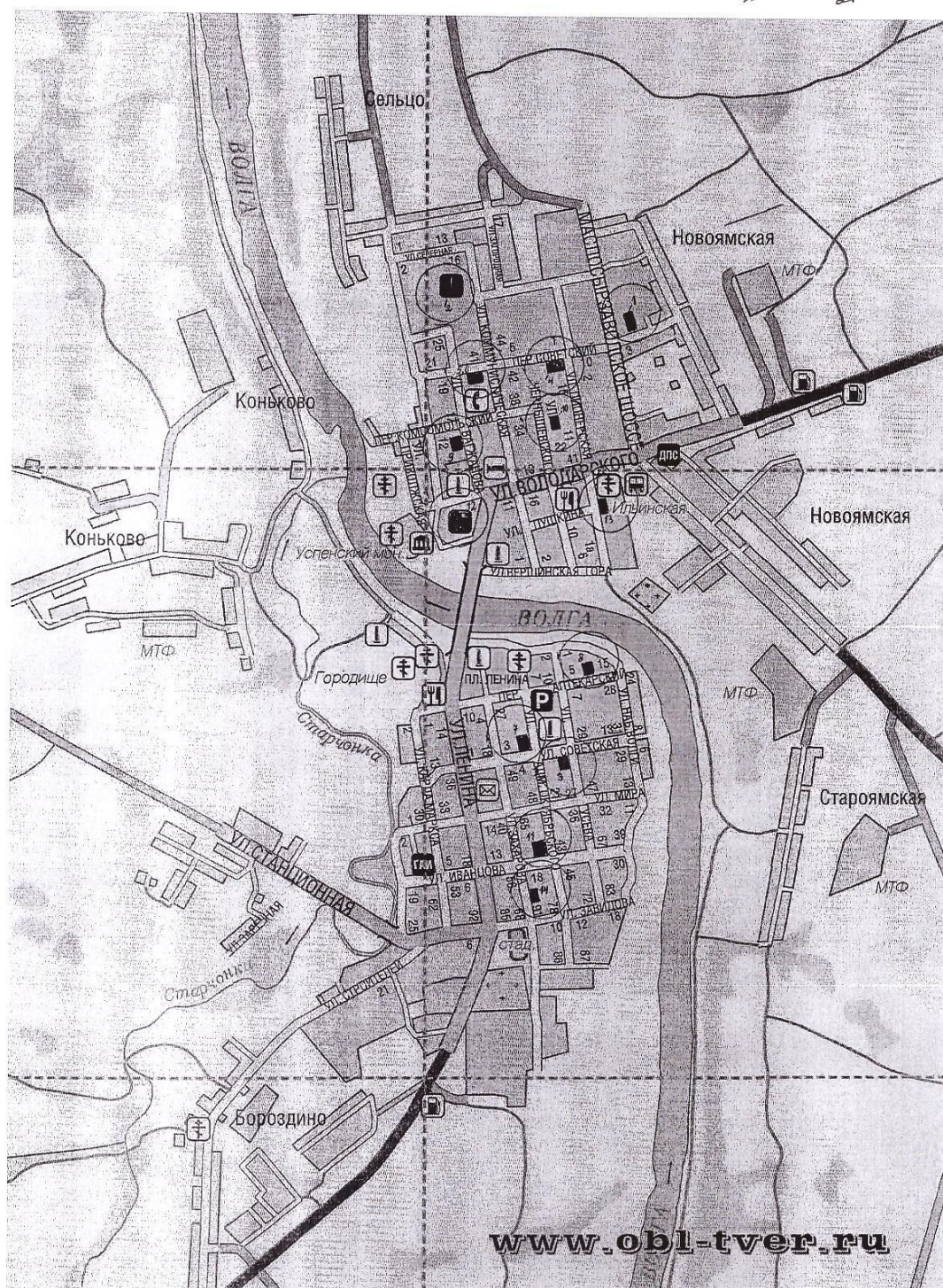




СХЕМА № 2 ПРИЛЕГАЮЩЕЙ ТЕРРИТОРИИ Д.АРХАНГЕЛЬСКОЕ

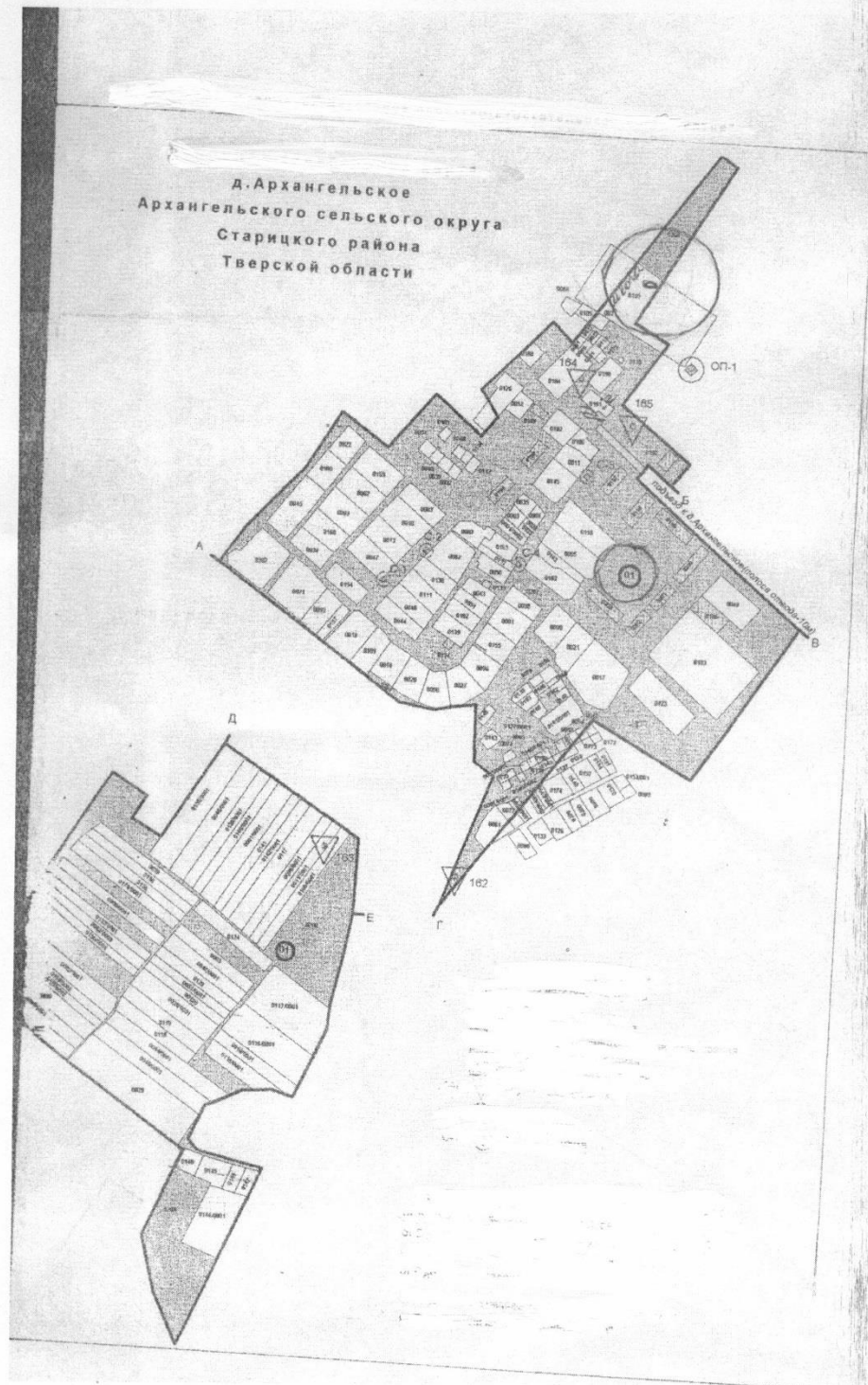
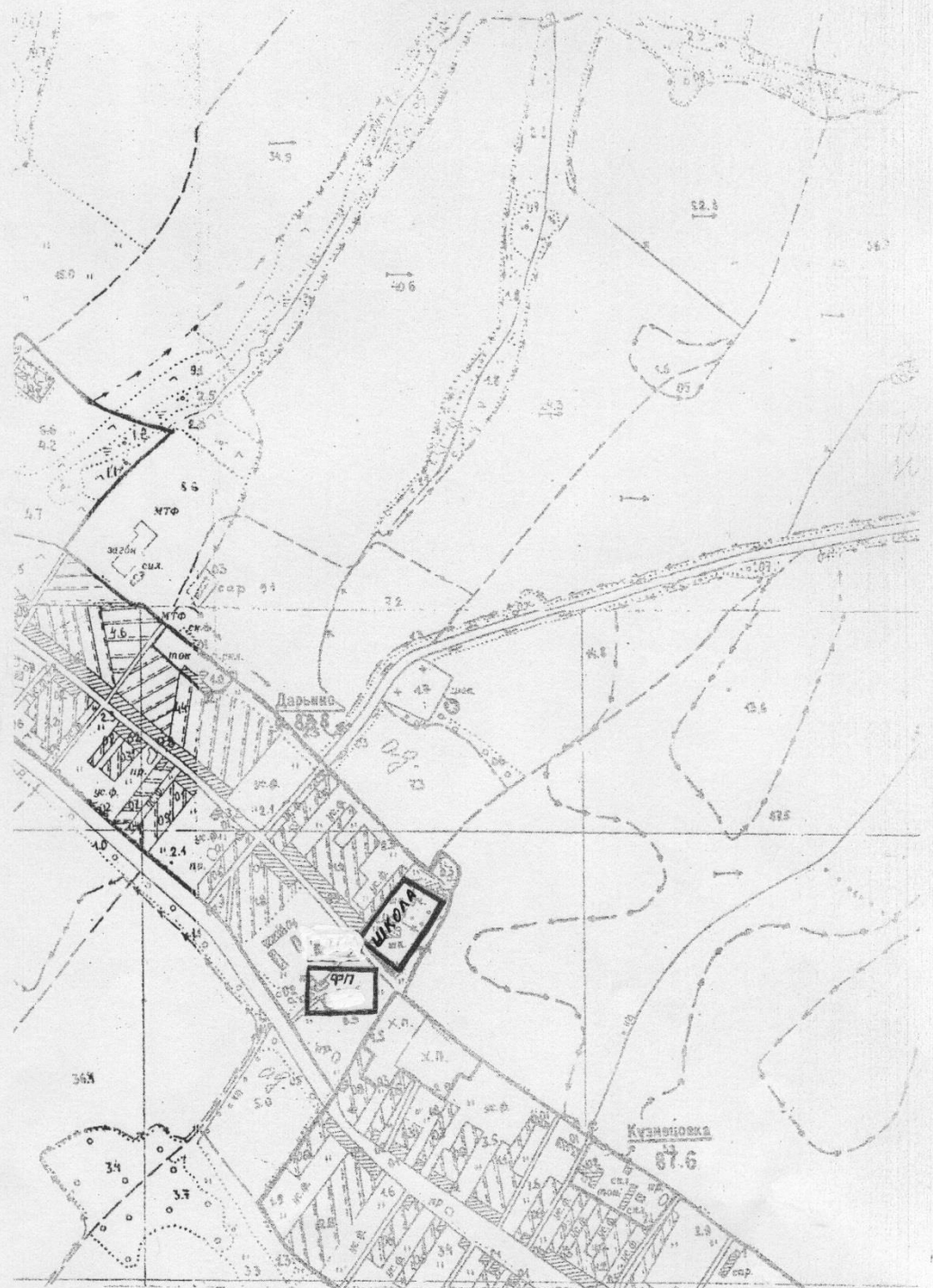


СХЕМА № 3 ПРИЛЕГАЮЩЕЙ ТЕРРИТОРИИ д. БЕРНОВО



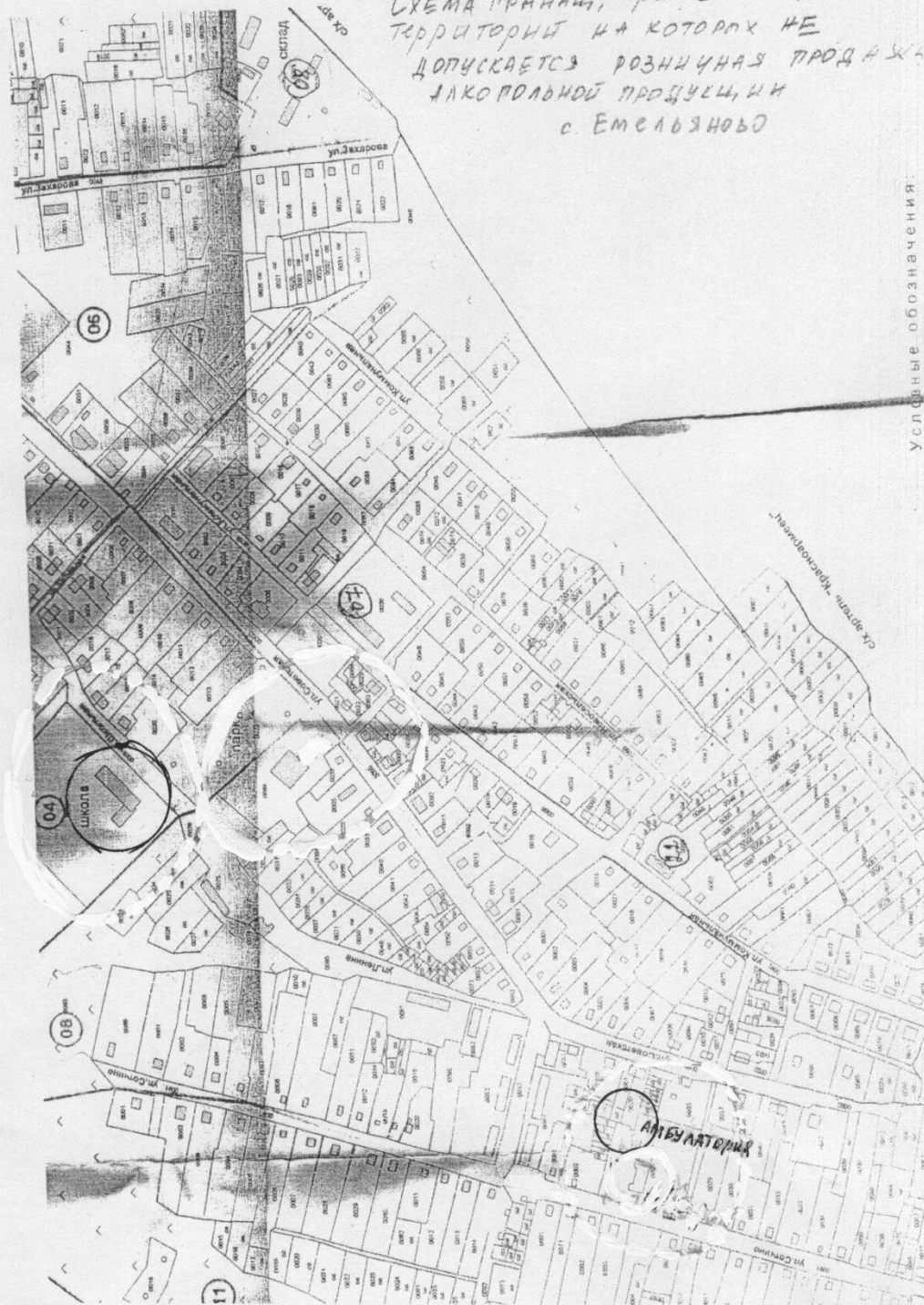
СХЕМА № 4 ПРИЛЕГАЮЩЕЙ ТЕРРИТОРИИ д. ДАРЬИНО





# СХЕМА № 5 ПРИЛЕГАЮЩЕЙ ТЕРРИТОРИИ д.ЕМЕЛЬЯНОВО

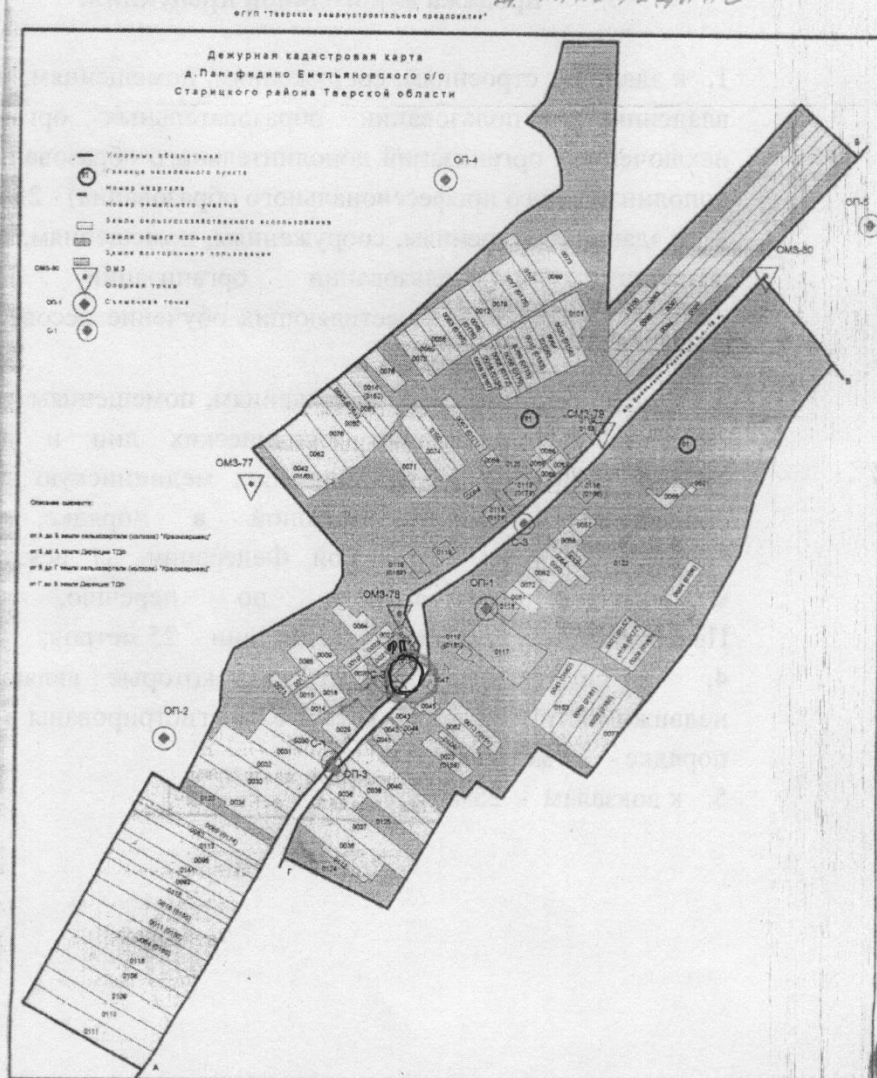
Схема границ, прилегающих  
территории на которых НЕ  
допускается розничная продажа  
алкогольной продукции  
с. Емельяново



условные обозначения

# СХЕМА № 6 ПРИЛЕГАЮЩЕЙ ТЕРРИТОРИИ Д.ПАНОФИДИНО

СХЕМА ГРАНИЦ, ПРИЛЕГЮЩИХ  
ТЕРРИТОРИИ, НА КОТОРОЙ НЕ ДОПУСКАЕТСЯ  
РАЗЛИЧНАЯ ПРОДАЖА АЛКОГОЛЬНОЙ ПРОДУКЦИИ  
Д. ПАНОФИДИНО





## СХЕМА № 7 ПРИЛЕГАЮЩЕЙ ТЕРРИТОРИИ д.ЛУКОВНИКОВО



### Комментарий:

Схема границ, прилегающих территорий к организациям, на которых не допускается розничная продажа алкогольной продукции.  
МБОУ "Луковниковская СОШ" с. Луковниково ул. Комсомольская д. 27



## СХЕМА № 8 ПРИЛЕГАЮЩЕЙ ТЕРРИТОРИИ с. ЛУКОВНИКОВО



### Комментарий:

Схема границ, прилегающих территорий к организациям, на которых не допускается розничная продажа алкогольной продукции.  
МБОУ "Луковниковская СОШ" с. Луковниково ул. Комсомольская д. 30а



## СХЕМА № 9 ПРИЛЕГАЮЩЕЙ ТЕРРИТОРИИ с. ЛУКОВНИКОВО



### Комментарий:

Схема границ, прилегающих территорий к организациям, на которых не допускается розничная продажа алкогольной продукции.  
ГБУЗ "Старицкая ЦРБ" Луковниковская участковая больница, с. Луковниково  
ул. Советская д. 23 д



## СХЕМА №10 ПРИЛЕГАЮЩЕЙ ТЕРРИТОРИИ д.РЯСНЯ




### Комментарий:

Схема границ, прилегающих территорий к организациям, на которых не допускается розничная продажа алкогольной продукции.  
МБОУ "Ряснинская ООШ, д. Рясня, ул. Центральная, д. 37



**СХЕМА №11 ПРИЛЕГАЮЩЕЙ ТЕРРИТОРИИ д.РЯСНЯ**



**Комментарий:**

Схема границ, прилегающих территорий к организациям, на которых не  
допускается розничная продажа алкогольной продукции.  
ИФОРУ "Рясинская СОШ" д. Рясня ул. Заречная, д.2



## СХЕМА № 12 ПРИЛЕГАЮЩЕЙ ТЕРРИТОРИИ д. БАБИНО



### Комментарий:

Схема границ, прилегающих территорий к организациям, на которых не допускается розничная продажа алкогольной продукции.  
МБОУ "Бабинская ООШ", д. Бабино, д.97



**СХЕМА №13 ПРИЛЕГАЮЩЕЙ ТЕРРИТОРИИ д.БАБИНО**



**Комментарий:**

Схема границ, прилегающих территорий к организациям, на которых не допускается розничная продажа алкогольной продукции.  
ГБУЗ "Старицкая ЦРБ" Бабинский ФАП, д. Бабино, д.50

## СХЕМА № 14 ПРИЛЕГАЮЩЕЙ ТЕРРИТОРИИ д. ОРЕШКИ

### СХЕМА № 14 ПРИЛЕГАЮЩЕЙ ТЕРРИТОРИИ д. ОРЕШКИ

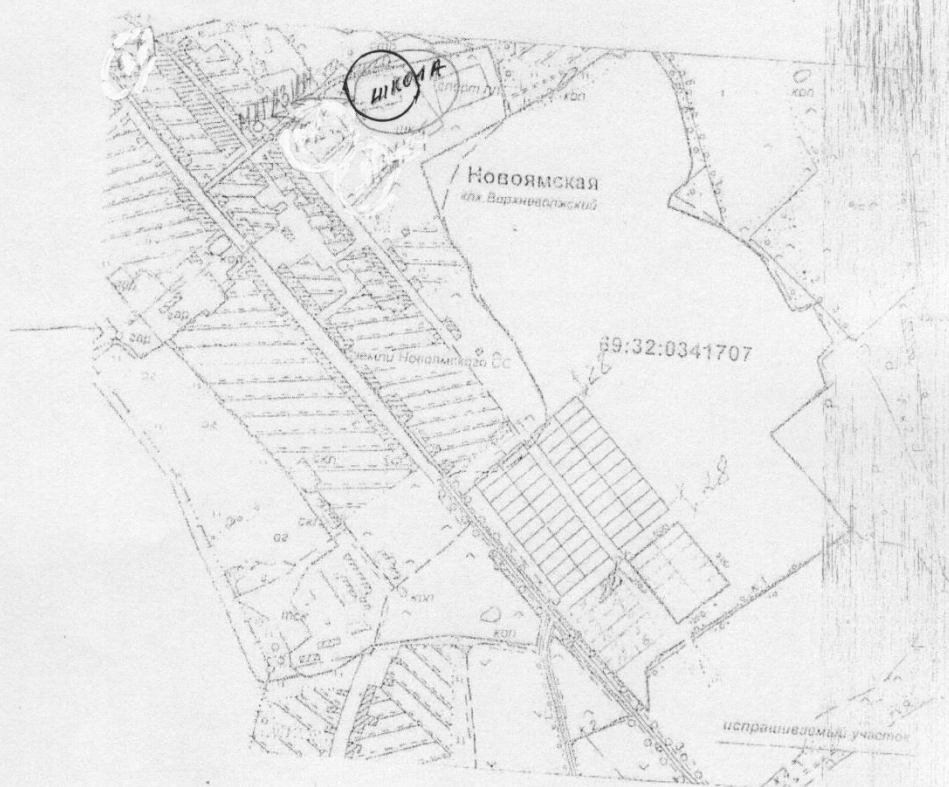


#### Комментарий:

Схема границ, прилегающих территорий к организациям, на которых не допускается розничная продажа алкогольной продукции.  
ГБУЗ "Старицкая ЦРБ" Бабинский ФАП, д. Орешки, д. 72



СХЕМА № 15 ПРИЛЕГАЮЩЕЙ ТЕРРИТОРИИ д.НОВО-ЯМСКАЯ



# СХЕМА №16 ПРИЛЕГАЮЩЕЙ ТЕРРИТОРИИ д.РОДНЯ



СХЕМА № 17 ПРИЛЕГАЮЩЕЙ ТЕРРИТОРИИ Д. БОЙКОВО

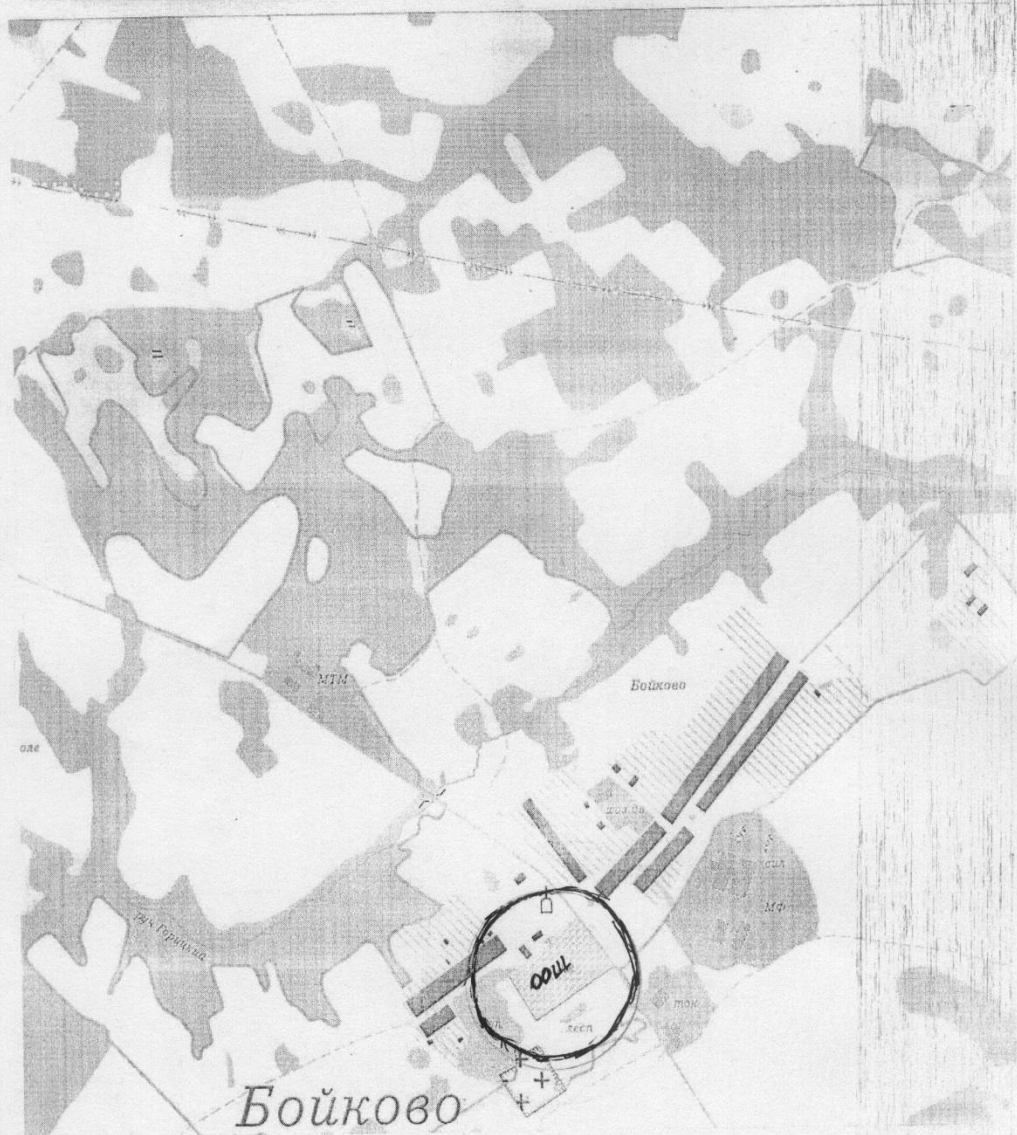




СХЕМА № 18 ПРИЛЕГАЮЩЕЙ ТЕРРИТОРИИ д. ПАНЬКОВО

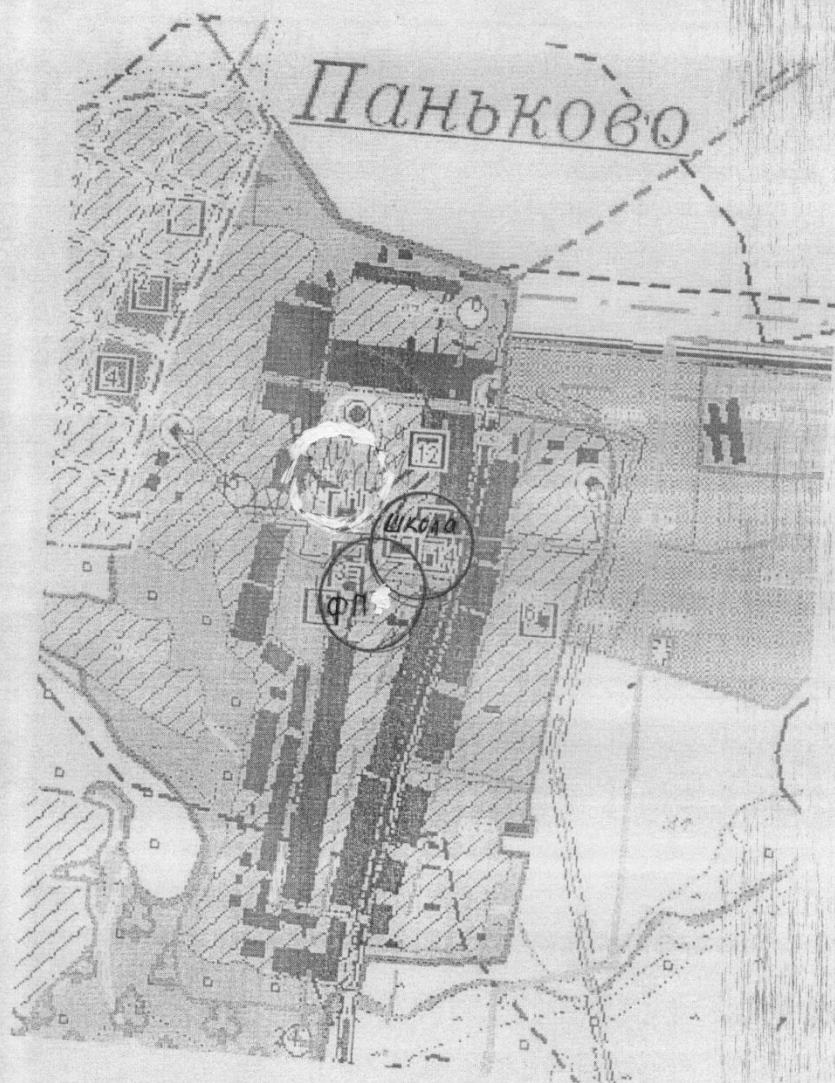


Схема границ, прилегающих территорий, на  
которых не допускается розничная продажа алкогольной  
продукции д. Паньково

СХЕМА № 19 ПРИЛЕГАЮЩЕЙ ТЕРРИТОРИИ д. ВАСИЛЬЕВСКОЕ

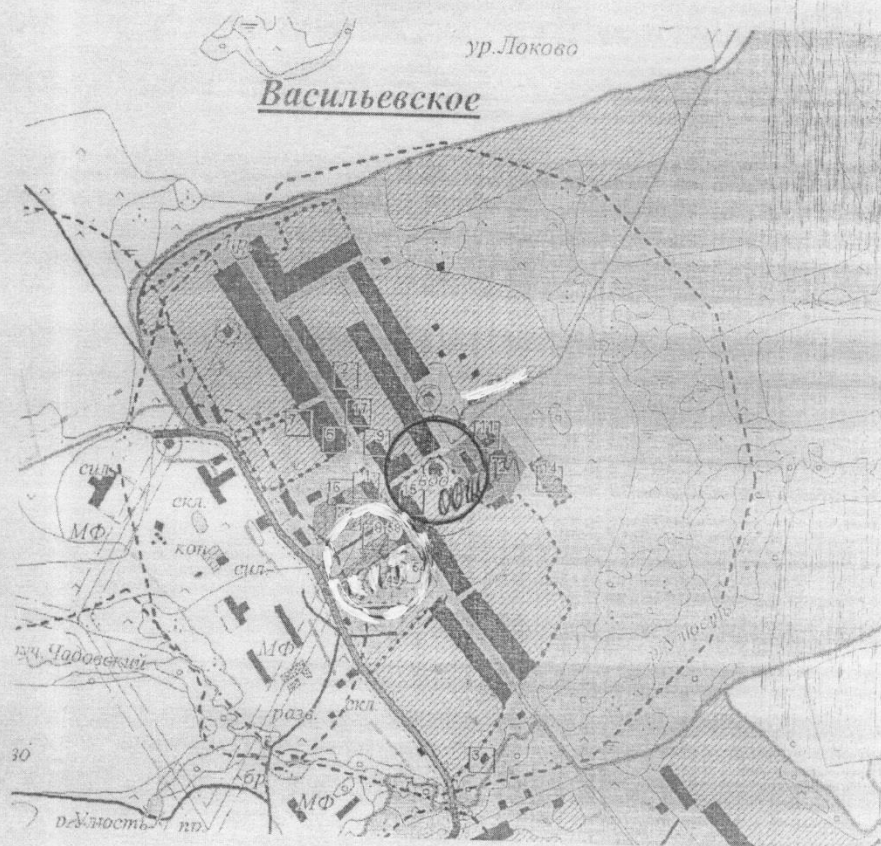


Схема грани, прилегающая территории, на  
которой не допускается розничная продажа  
алкогольной продукции д. Васильевское

СХЕМА №20 ПРИЛЕГАЮЩЕЙ ТЕРРИТОРИИ д.БРОДЫ

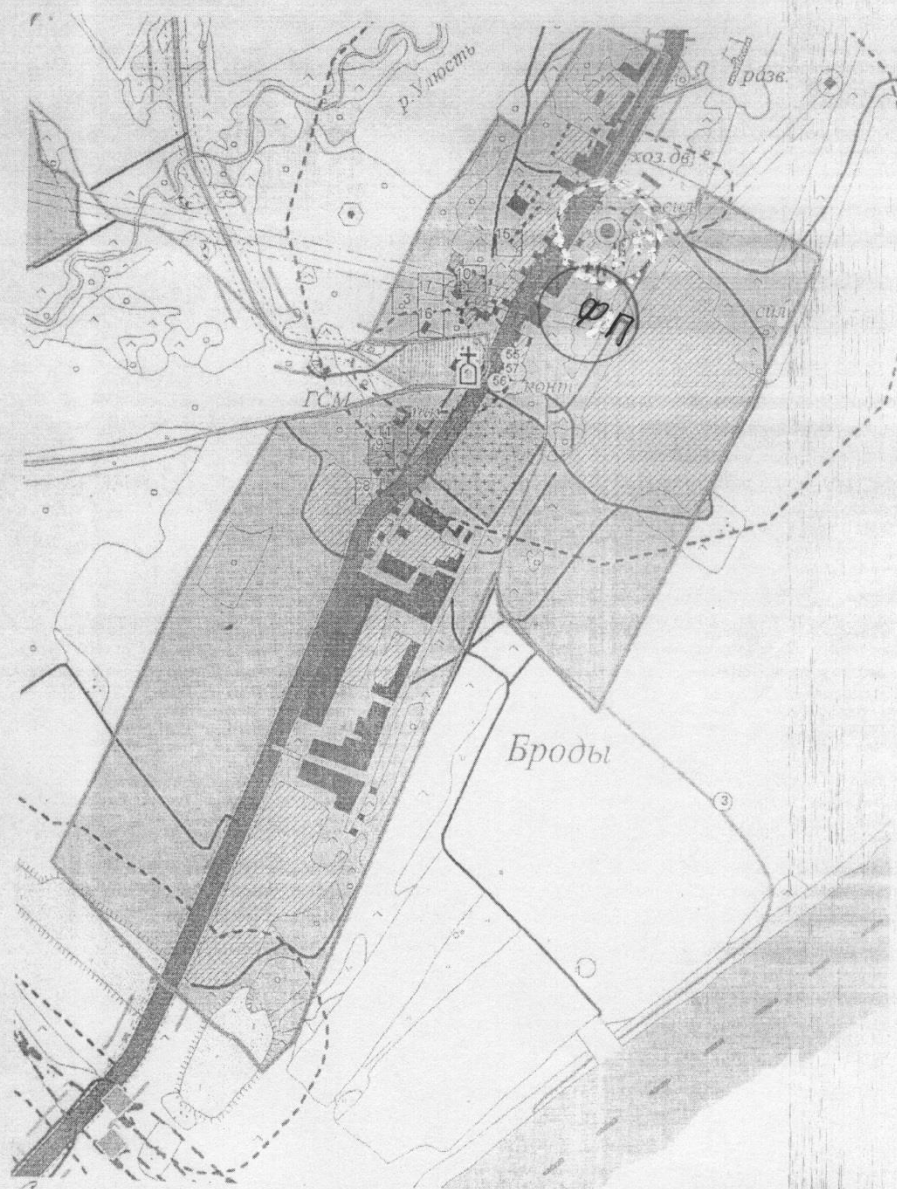


Схема границ, прилегающих территорий, на  
которых не допускается розничная  
продажа алкогольной продукции д. Броды



СХЕМА № 21 ПРИЛЕГАЮЩЕЙ ТЕРРИТОРИИ Д.НОВОЕ





Схема границ, прилегающих территорий, на которых  
не допускается розничная продажа алкогольной  
продукции д. Новое

СХЕМА № 22 ПРИЛЕГАЮЩЕЙ ТЕРРИТОРИИ д. НЕСТЕРОВО





**СХЕМА №23 ПРИЛЕГАЮЩЕЙ ТЕРРИТОРИИ ст.СТАРИЦА.**

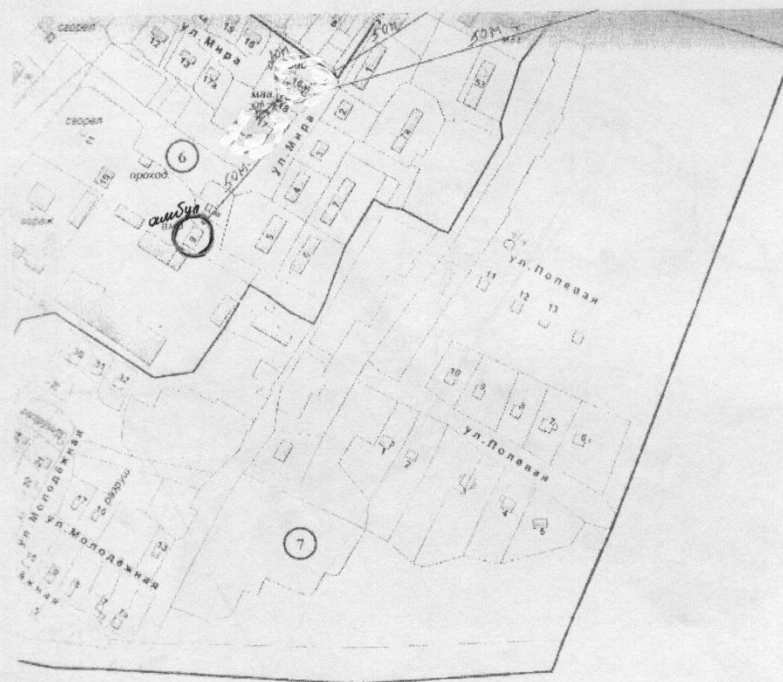
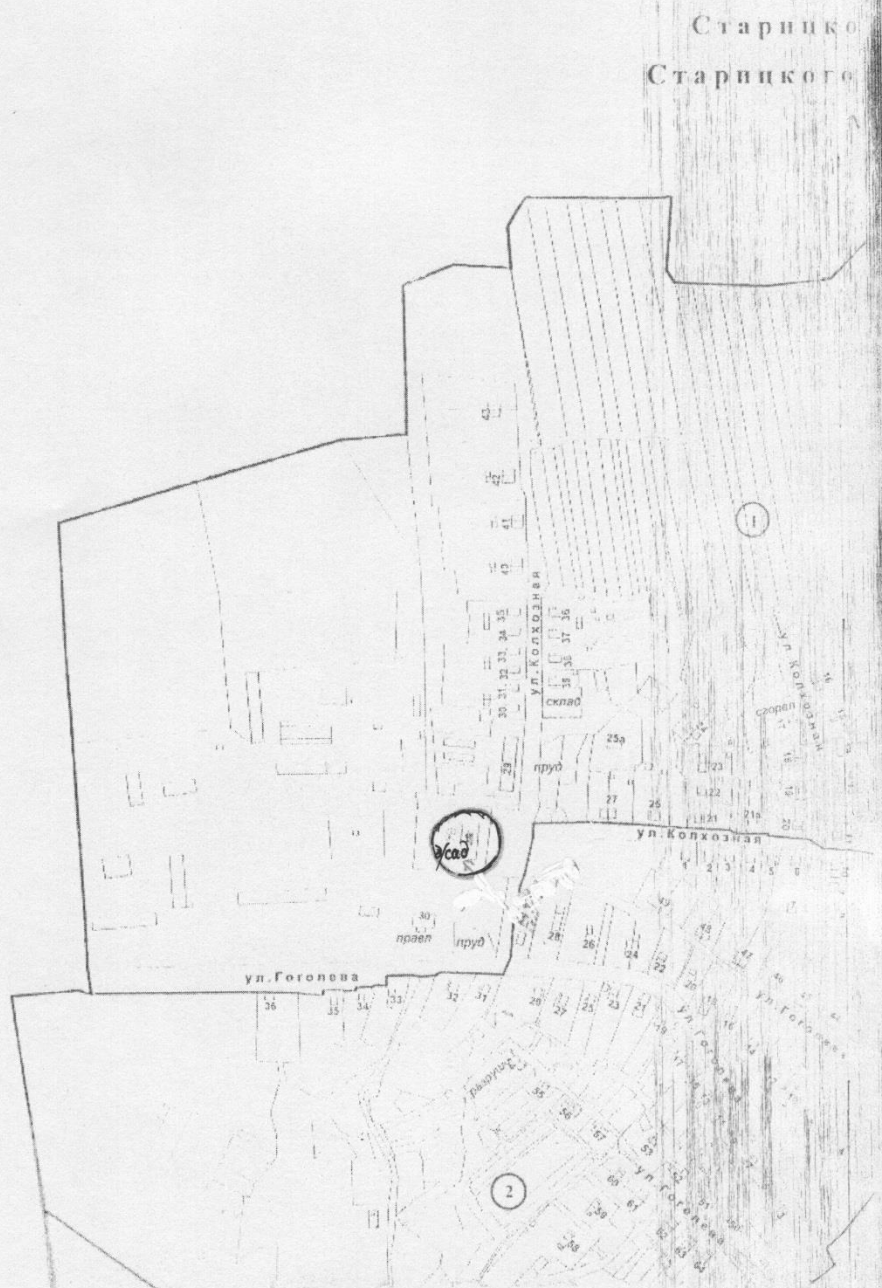
[illegible]

СХЕМА №24 ПРИЛЕГАЮЩЕЙ ТЕРРИТОРИИ ст.СТАРИЦА.



**СХЕМА № 25 ПРИЛЕГАЮЩЕЙ ТЕРРИТОРИИ ст. СТАРИЦА.**

ический план

Старица

ельского поселения

она Тверской области

таб 1:5000



# СХЕМА № 26 ПРИЛЕГАЮЩЕЙ ТЕРРИТОРИИ Д. КРАСНОЕ.

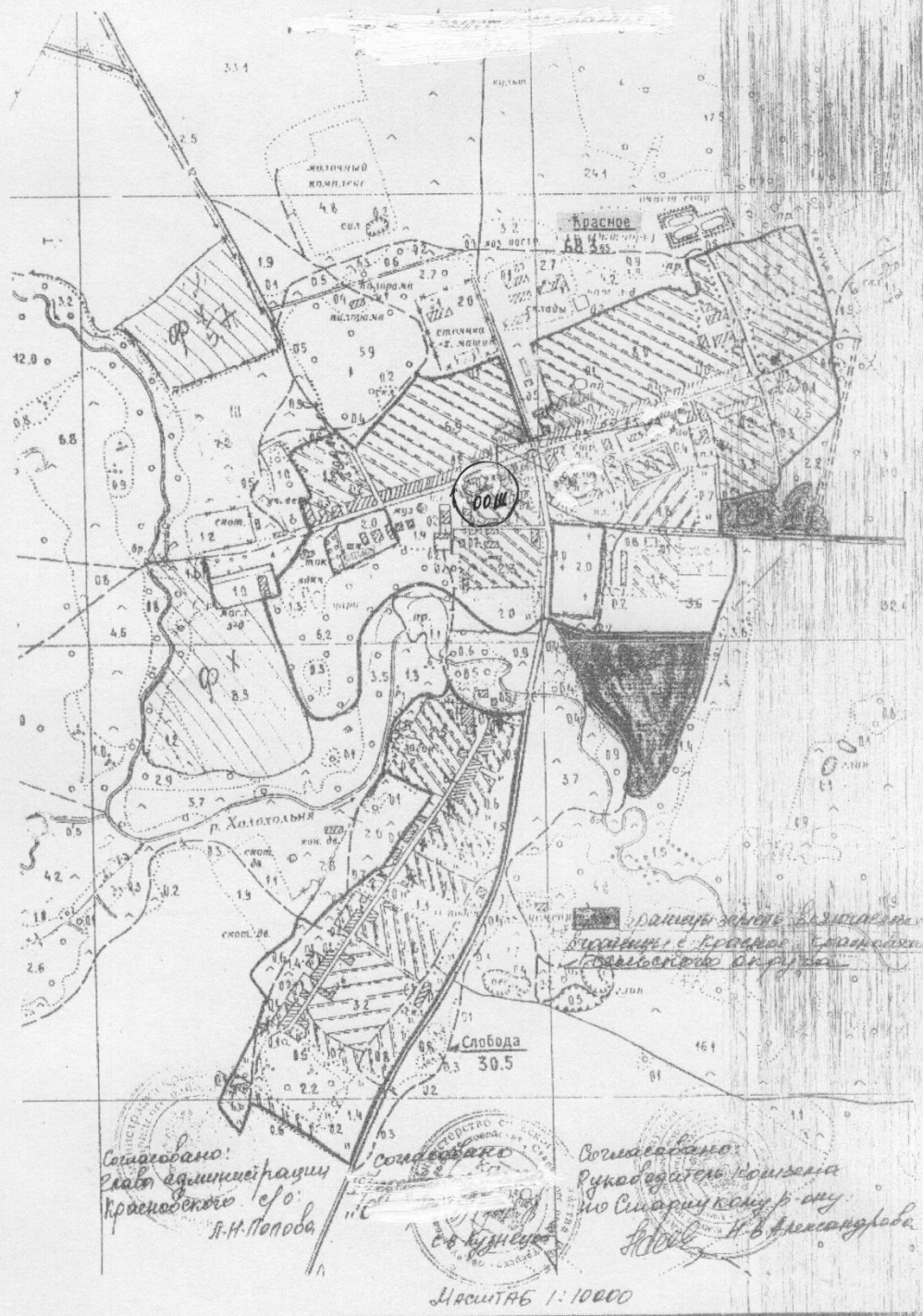




СХЕМА № 27 ПРИЛЕГАЮЩЕЙ ТЕРРИТОРИИ д.МАКСИМОВО

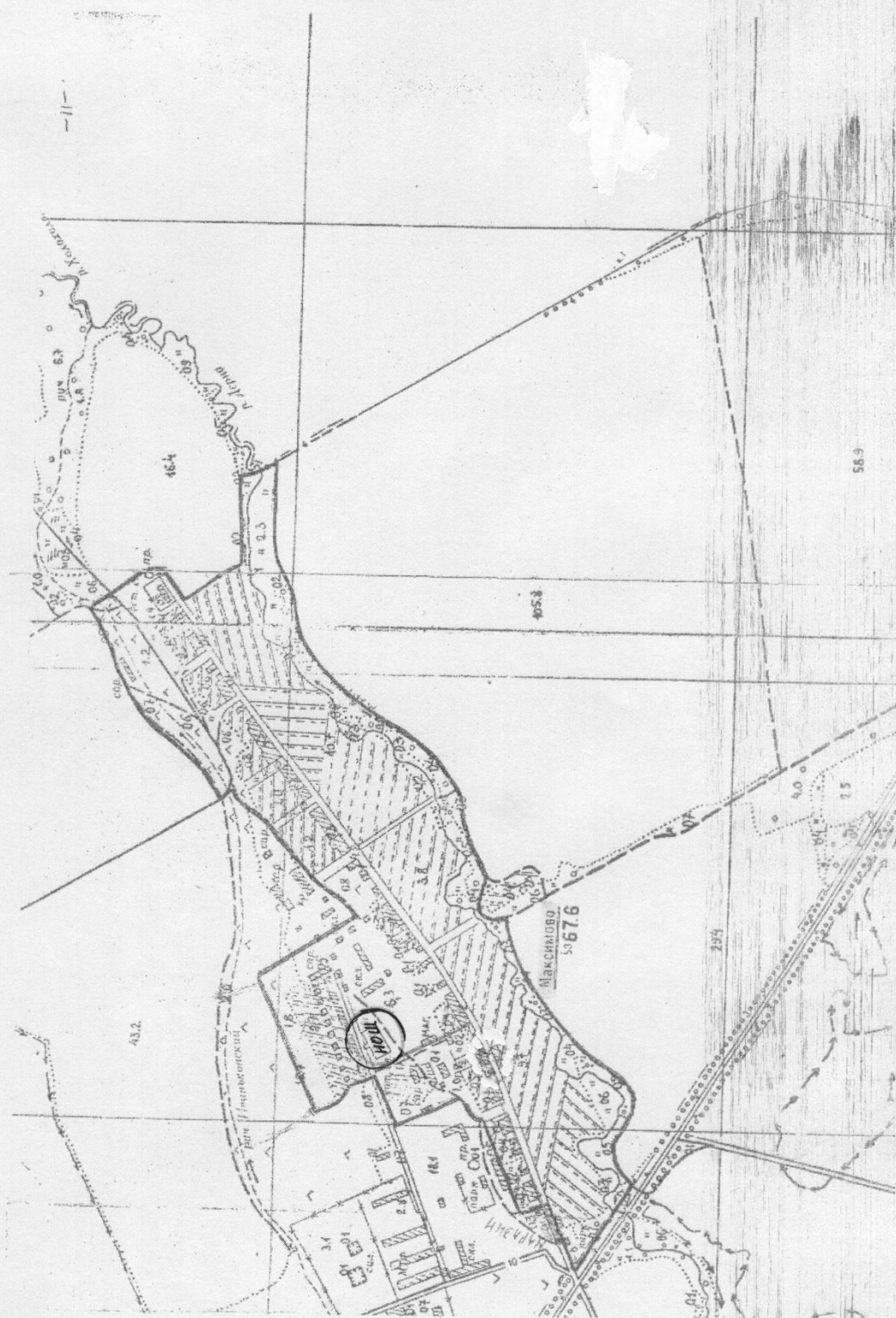
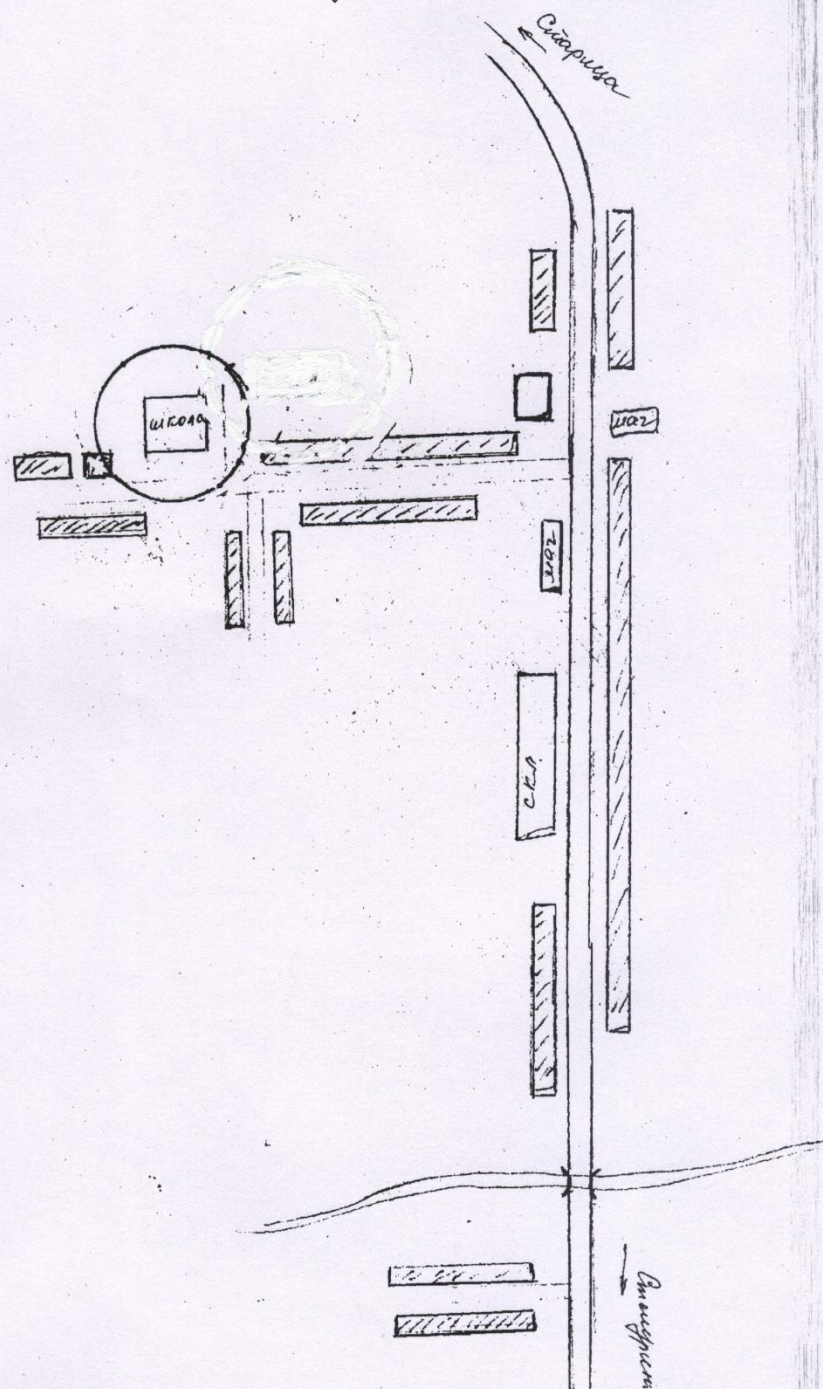


СХЕМА № 28 ПРИЛЕГАЮЩЕЙ ТЕРРИТОРИИ д.КОРЕНИЧЕНО





г. Таганрог Степурино с/п



Старошукство

